

คู่มือและรายละเอียด

Area of Operation Management System

2017

ระบบสารสนเทศเพื่อการจัดการการดำเนินงานตามแผนปฏิบัติการพื้นที่เป้าหมายป้องกันและปราบปราม
การลักลอบบุกรุกพื้นที่ป่าของกรมอุทยานแห่งชาติ สัตว์ป่า และพันธุ์พืช

Management Information System for The Area of Operation Action Plan for Illegal
Forest Land Encroachment Protection and Control, Department of National Park
Wildlife and Plant Conservation

กรมอุทยานแห่งชาติ สัตว์ป่า และพันธุ์พืช / สำนักป้องกัน ปราบปราม และควบคุมไฟป่า / ส่วนแผนการป้องกันพื้นที่อนุรักษ์

CONTENTS/สารบัญ

ลำดับ	เรื่อง	หน้า
1	ผู้พัฒนาระบบ	1
2	หลักการและเหตุผล	1
3	วัตถุประสงค์	3
4	เครื่องมือและวิธีการใช้งาน	4
4.1	- การเข้าสู่เว็บไซต์	4
4.2	- โครงสร้างเว็บไซต์/เมนูและเครื่องมือต่างๆ	6
4.2.1	- หน้าต่างแสดงผล (Display)	7
	- ค้นหา	7
	- เพิ่มพื้นที่เป้าหมายฯ ใหม่	8
	- ตรวจสอบและติดตามผล	8
	- แถบแสดงสถานะ (Status Bar)	9
4.2.2	- แถบเมนู (Tools Bar)	10
	- หน้าหลัก	10
	- ค้นหา	11
	- แสดงรายละเอียดรายแปลง	12
	- แก้ไขข้อมูล	13
	- การเปลี่ยนแปลงสถานะพื้นที่เป้าหมายฯ	14
	- แบ่งพื้นที่เดิมเพื่อเพิ่มพื้นที่ใหม่	15
	- การลบพื้นที่เป้าหมายฯ	16
	- ค้นหาขั้นสูง	19
	- เพิ่มข้อมูล (เพิ่มพื้นที่เป้าหมายฯ ใหม่)	20
	- ติดตามผล	28
	- INSIGHT	31
	- ข้อมูลรายชื่อผู้บุกรุก/ถือครองที่ดินทำกินในพื้นที่ป่าอนุรักษ์	32

CONTENTS/สารบัญ

ลำดับ	เรื่อง	หน้า
4.2.3	- เมนูหลัก (Main Menu)	32
	- (Setting) การตั้งค่าบัญชีผู้ใช้	33
	- หน้าหลัก	33
	- เกี่ยวกับ	33
	- ระบบการจัดการดำเนินการฯ	33
	- รูปแบบการรายงานผล แผนที่/แผนภูมิ/ตาราง	33
	- เอกสารเกี่ยวกับ	33
	- ติดต่อเรา	33
4.2.4	- Map Report	34
	- ฟังก์ชันรายการโปรด	36
	- ฟังก์ชันการรายงานผล Report	37
	- แถบเครื่องมือสร้าง Point/Line/Polygon	39
	- ตรวจสอบค่าพิกัด	41
	- แสดงตำแหน่ง (Current Map)	41
	- ชั้นข้อมูล	42
4.2.5	- Charts Report	44
	- รายงานพื้นที่เป้าหมายตามแผนปฏิบัติการฯ	45
	- สถิติผลการดำเนินงานประจำวัน	46
	- เปรียบเทียบผลการดำเนินงาน	46
	- สถิติจำนวนแปลงที่เพิ่มขึ้นต่อวัน	47
	- Embed Chart	48
4.2.6	- Table Report	49
	- ผลการดำเนินการ (AO) แบบรายวัน	49
	- ผลการดำเนินการ (AO) แบบรายงานราย 15 วัน	49
	- ผลการดำเนินการ (AO) ชั้นคุณภาพลุ่มน้ำ	49
	- การนำออกตารางรายงานผล (Export File)	50
4.2.7	- แถบล่างของเว็บไซต์ (Footer)	56

แผนผัง (Site Map)

P.32

P.34

P.44

P.49

P.10

P.11

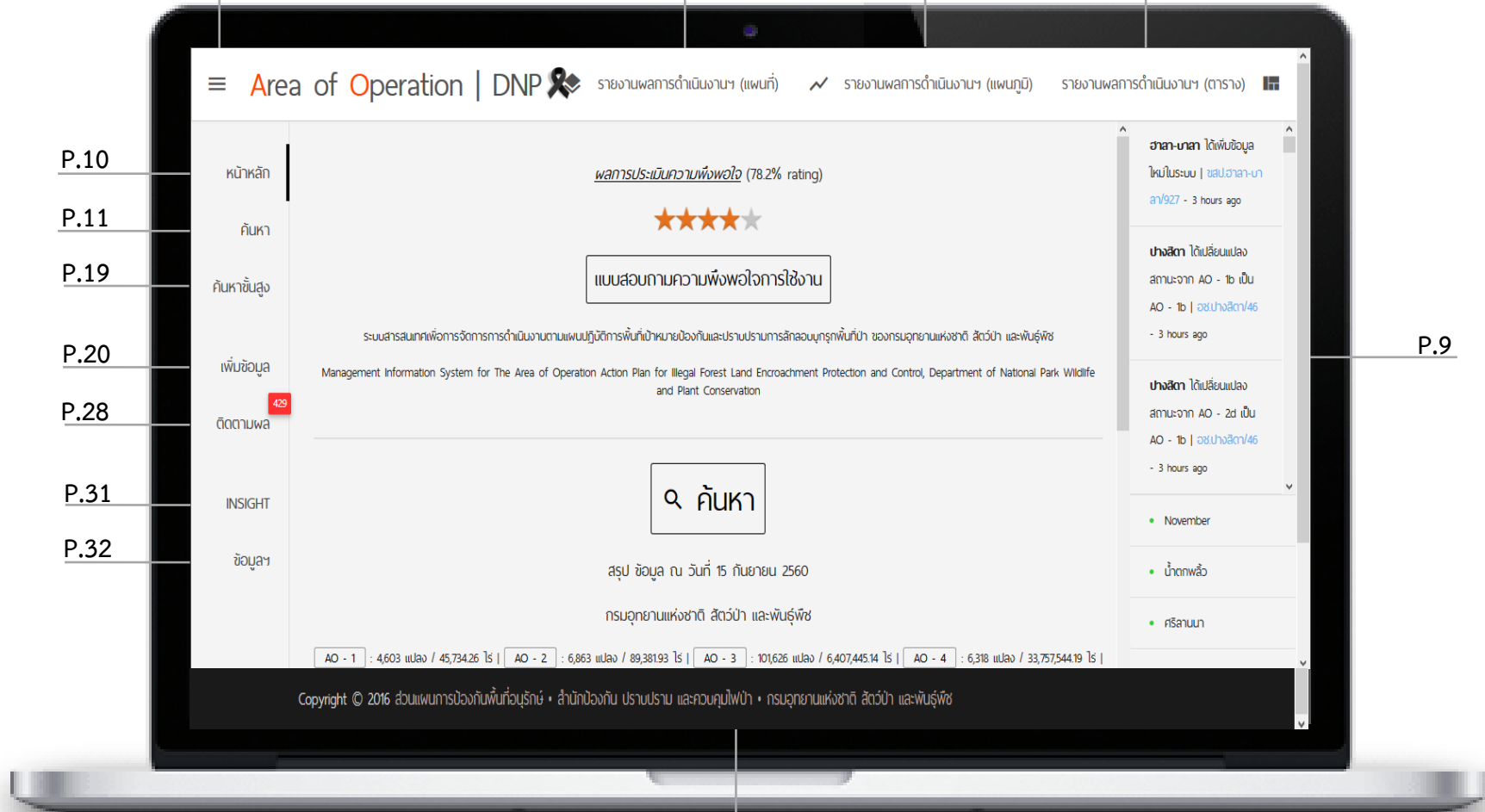
P.19

P.20

P.28

P.31

P.32



P.9

*** P. = หน้า

P.56

คู่มือและรายละเอียด

Area of Operation Management System

การพัฒนาระบบสารสนเทศเพื่อการจัดการการดำเนินงาน ตามแผนปฏิบัติการพื้นที่เป้าหมาย ป้องกันและปราบปรามการลักลอบบุกรุกพื้นที่ป่า ของกรมอุทยานแห่งชาติ สัตว์ป่า และพันธุ์พืช
Development of Management Information System for The Area of Operation
Action Plan for Illegal Forest Land Encroachment Protection and Control,
Department of National Park Wildlife and Plant Conservation

1. ผู้พัฒนาระบบ

นาย ณัฐนนท์ ไชยศักดิ์ (Natthanon Chaiyasak)

2. หลักการและเหตุผล

ประเทศไทยมีเนื้อที่ประมาณ 321 ล้านไร่ นโยบายการป่าไม้แห่งชาติและแผนพัฒนา เศรษฐกิจและสังคมแห่งชาติ ฉบับที่ 11 กำหนดให้มีพื้นที่ป่าไม้อย่างน้อยร้อยละ 40 ของประเทศ หรือประมาณ 128.3 ล้านไร่ เพื่อการอนุรักษ์ ดิน น้ำ และทรัพยากรธรรมชาติอื่นๆ เพื่อความมั่นคง ทางเศรษฐกิจ สังคม และสิ่งแวดล้อม จากข้อมูลสถิติพื้นที่ป่าไม้โดยกรมป่าไม้พบว่า ในปี พ.ศ. 2504 พื้นที่ป่าไม้ของประเทศไทย มีประมาณ 171 ล้านไร่ หรือประมาณร้อยละ 53.3 ของพื้นที่ประเทศ ต่อมาในปี พ.ศ. 2551 ลดลงเหลือประมาณ 107 ล้านไร่ หรือประมาณร้อยละ 33.4 ของพื้นที่ ประเทศ และลดลงเหลือ 102.12 ล้านไร่ ในปี พ.ศ. 2556 หรือประมาณร้อยละ 31.57 ของพื้นที่ ประเทศ จากการลดลงของพื้นที่ป่าจำนวนมากในระยะเวลาที่ผ่านมา มีผลกระทบต่อความสมบูรณ์ ของระบบนิเวศป่าไม้ และสถานภาพของพืชและสัตว์หลายชนิด ซึ่งบางชนิดได้สูญพันธุ์ไปแล้วและบาง ชนิดเสี่ยงต่อการสูญพันธุ์ หายาก และถูกคุกคาม โดยเฉพาะพื้นที่ต้นน้ำลำธารทางภาคเหนือถูกบุกรุก ทำลายเป็นจำนวนมาก ก่อให้เกิดภัยพิบัติดินโคลนถล่มและอุทกภัยสร้างความเสียหายอย่างมาก ในช่วง 10 ปี ที่ผ่านมา มีแนวโน้มในการบุกรุกพื้นที่ป่าและลักลอบตัดไม้ทำลายป่าเพิ่มมากขึ้น โดย พื้นที่ป่าของประเทศลดลงอย่างต่อเนื่อง โดยสาเหตุของการลดลงของพื้นที่ป่าไม้เกิดจากปัจจัยหลาย ประการ เช่น การบุกรุกเพื่อขยายพื้นที่ทางการเกษตร การบุกรุกจับจองของนายทุน การออกโฉนด ที่ดินหรือเอกสารสิทธิ์ที่ไม่ถูกต้อง การขาดจิตสาธารณะและการบริหารจัดการต่างๆ ของหน่วยงานที่ เกี่ยวข้องขาดประสิทธิภาพ โดยผู้กระทำผิดได้มีการพัฒนารูปแบบและวิธีการที่สลับซับซ้อนมากขึ้น กว่าอดีตที่ผ่านมา การบุกรุกพื้นที่ป่าไม้ใช้รูปแบบการปลูกพืชเชิงเดี่ยว ทั้งประเภทยืนต้นและ ล้มลุก การลักลอบตัดไม้มีการทำเป็นขบวนการใหญ่ใช้บุคคลที่มีอิทธิพลทางการเมือง และเงินทุน สนับสนุนการกระทำผิดเพื่อส่งไปขายยังต่างประเทศ ถือว่าเป็นภัยคุกคามต่อความมั่นคง ภายในประเทศอีกรูปแบบหนึ่ง และยังคงมีความรุนแรงอยู่ในปัจจุบัน ซึ่งหากไม่มีการป้องกันแก้ไข

อย่างเร่งด่วนก็จะส่งผลให้มีการทำลายทรัพยากรป่าไม้เพิ่มขึ้นจนเกิดผลกระทบต่อสิ่งแวดล้อมและสมดุลธรรมชาติมากยิ่งขึ้น ปัจจัยสำคัญที่ทำให้สถานการณ์ในภาพรวมของประเทศมีแนวโน้มที่จจะรุนแรงมากขึ้น

โดยที่ผ่านมาการปฏิบัติงานป้องกันและปราบปรามการบุกรุกพื้นที่ป่าและลักลอบตัดไม้ ของหน่วยงานท้องที่ ในสังกัดกรมอุทยานแห่งชาติ สัตว์ป่า และพันธุ์พืชนับแต่อดีตจนถึงปัจจุบันอยู่ในลักษณะการดำเนินการ เพื่อแก้ไขปัญหาเฉพาะหน้า เช่น เมื่อเกิดปัญหาเร่งด่วนบริเวณใด ก็จะทำแผนปฏิบัติการเพื่อแก้ไขปัญหาเฉพาะหน้านั้น โดยไม่มีการนำปัญหาในเชิงพื้นที่ทั้งหมดของแต่ละหน่วยงานมาใช้ประกอบการพิจารณาวางแผน กำหนดพื้นที่เป้าหมาย มาตรการ และวิธีการดำเนินการให้ครอบคลุมทุกพื้นที่ของแต่ละหน่วยงาน ทำให้พื้นที่บางบริเวณถูกปล่อยปละละเลย หรือบริหารจัดการไม่ทั่วถึง ส่งผลให้พื้นที่ป่าบางส่วนถูกลักลอบ บุกรุกยึดถือครอบครอง และแปรสภาพไปเป็นที่ดินทำกินของผู้กระทำผิดกฎหมาย

จากสภาพปัญหาดังกล่าว กระทรวงทรัพยากรธรรมชาติและสิ่งแวดล้อมได้ตระหนักถึงผลกระทบต่อสภาพป่าที่จะเกิดขึ้นตามมาในอนาคต จึงได้กำหนดแนวทางในการบริหารการป้องกันและปราบปรามการลักลอบบุกรุกป่า/ทำไม้เชิงพื้นที่เป้าหมายขึ้น เพื่อจำแนกประเภทของพื้นที่เป้าหมายที่จำเป็นต้องเข้าดำเนินการออกเป็น 4 ประเภท ซึ่งจะครอบคลุมพื้นที่ป่าทั้งหมดในความรับผิดชอบของแต่ละหน่วยงานท้องที่ พร้อมทั้งกำหนดมาตรการ วิธีการ และแนวทางปฏิบัติที่เกี่ยวข้องในแต่ละประเภทพื้นที่เป้าหมายแตกต่างกันตามความเหมาะสม โดยกำหนดเป็น “แผนปฏิบัติการพื้นที่เป้าหมายป้องกันและปราบปรามการลักลอบบุกรุกพื้นที่ป่า/ตัดไม้ (Area of Operation)” เพื่อความสะดวกและประสิทธิภาพในการตรวจติดตาม กำกับดูแลการปฏิบัติงานของเจ้าหน้าที่ ตลอดจนใช้เป็นข้อมูลในการประเมินตัวชี้วัดของแต่ละหน่วยงาน และเป็นฐานข้อมูลในการจัดทำงบประมาณ ประจำปี ให้สอดคล้องและเหมาะสมกับสภาพปัญหาของแต่ละพื้นที่ในแต่ละหน่วยงาน และเป็นประโยชน์แก่ทางราชการในการบริหารจัดการทรัพยากรธรรมชาติและสิ่งแวดล้อมอย่างมีประสิทธิภาพ

จากวิสัยทัศน์ด้านการพัฒนาเทคโนโลยีสารสนเทศและการสื่อสารของกระทรวงทรัพยากรธรรมชาติและสิ่งแวดล้อม พ.ศ. 2555 – 2559 กำหนดให้มีการพัฒนาและประยุกต์เทคโนโลยีเพื่อการสร้างคุณค่าข้อมูลสารสนเทศ สนับสนุนการจัดการด้านทรัพยากรธรรมชาติและสิ่งแวดล้อม รองรับความต้องการของทุกภาคส่วนด้วยเทคโนโลยีที่เหมาะสม มีความมั่นคงปลอดภัย และประหยัดพลังงาน เพื่อเป็นการบูรณาการเทคโนโลยีสารสนเทศและสารสนเทศศาสตร์กับการสภาพปัญหาข้างต้นและสอดคล้องกับวิสัยทัศน์ดังกล่าว จึงควรมีการศึกษา การออกแบบ การพัฒนาระบบสารสนเทศและสารสนเทศศาสตร์เพื่อการแก้ไขปัญหาการทำลายทรัพยากรป่าไม้ การบุกรุกที่ดินของรัฐ และการบริหารจัดการทรัพยากรธรรมชาติอย่างยั่งยืน ตามแผนปฏิบัติการพื้นที่เป้าหมายป้องกันและปราบปรามการลักลอบบุกรุกพื้นที่ป่า/ตัดไม้ (Area Operation) เพื่อให้ มีการจัดเก็บข้อมูลอย่างเป็นระบบและปลอดภัย ช่วยลดข้อผิดพลาดในการบริหารจัดการและมีข้อมูลที่ถูกต้อง สนับสนุนการบริหารจัดการองค์กร การตัดสินใจเชิงนโยบาย การสร้างประโยชน์เชิงกลยุทธ์ (Strategic Advantage) และการบริการแก่ทุกภาคส่วน ได้อย่างมีประสิทธิภาพและประสิทธิผลอย่างยั่งยืน

3. วัตถุประสงค์

1. เพื่อพัฒนาระบบการให้บริการและจัดเก็บฐานข้อมูลสารสนเทศและสารสนเทศภูมิศาสตร์ อย่างเป็นระบบและปลอดภัย มีข้อมูลที่ถูกต้องสนับสนุนการปฏิบัติงาน การบริหารจัดการ การตัดสินใจเชิงนโยบาย การสร้างประโยชน์เชิงกลยุทธ์ (Strategic Advantage) และการบริการแก่ทุกภาคส่วน เพื่อการแก้ไขปัญหาการทำลายทรัพยากรป่าไม้ การบุกรุกที่ดินของรัฐ และการบริหารจัดการทรัพยากรธรรมชาติอย่างยั่งยืน ตามแผนปฏิบัติการพื้นที่เป้าหมายป้องกันและปราบปรามการลักลอบบุกรุกพื้นที่ป่า/ตัดไม้ (Area Operation)

2. เพื่อส่งเสริม พื้นฟูสภาพป่าในพื้นที่เป้าหมายทั่วทั้งประเทศให้มีสภาพที่สมบูรณ์ หยุดยั้งการตัดไม้ทำลายป่า หวงคืนผืนป่าจากผู้บุกรุกครอบครองและสร้างความตระหนักถึงการอนุรักษ์ทรัพยากรป่าไม้ของประเทศ หวงแหน และทราบถึงข้อมูล สถานการณ์พื้นที่ป่าไม้ในปัจจุบัน

4. เครื่องมือและวิธีการใช้งาน

การเข้าสู่หน้าต่างเว็บไซต์ระบบสารสนเทศเพื่อการจัดการการดำเนินงาน ตามแผนปฏิบัติการ พื้นที่เป้าหมายป้องกันและปราบปรามการลักลอบบุกรุกพื้นที่ป่า กรมอุทยานแห่งชาติ สัตว์ป่า และพันธุ์พืช Area of Operation Management System

ไปที่ <http://web.dnp.go.th/pre/plan/>

1. คลิกที่ GET START | AO เพื่อเข้าสู่หน้าต่างการลงทะเบียน

Area of Operation | DNP

คลิกเพื่อเข้าสู่ระบบ

GET START | AO

รายงานพื้นที่เป้าหมาย + (AO)

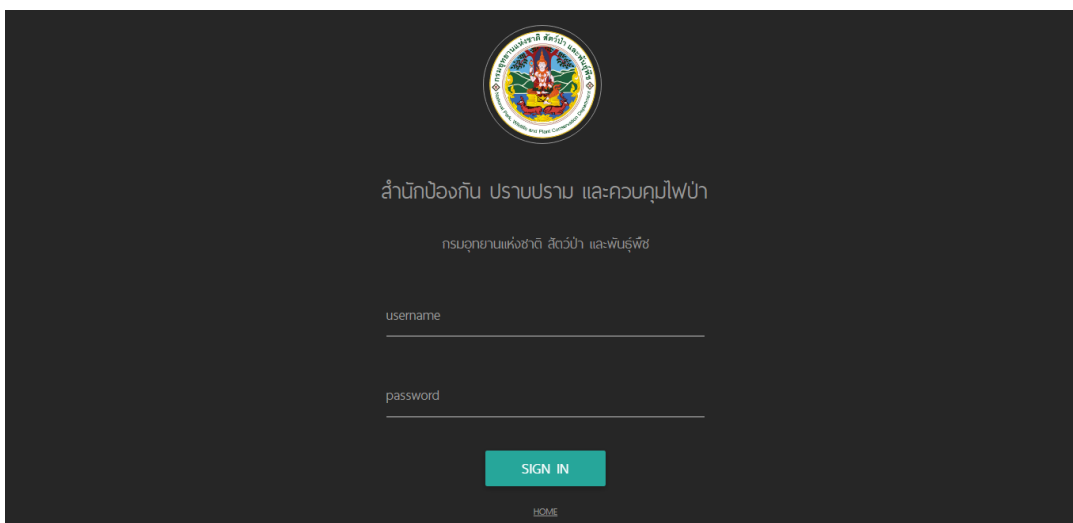
รายงานพื้นที่เป้าหมาย + (AO)
สถิติ ผลการดำเนินงานประจำวัน
เปรียบเทียบ ผลการดำเนินงาน
สถิติ จำนวนแปลงที่ขึ้นทะเบียน

ผลการดำเนินการ (AO) | แผนรายงานรายวัน
ผลการดำเนินการ (AO) | แผนรายงานราย 15 วัน
ผลการดำเนินการ (AO) | ینگุภาพพืนน้ำ

สำนักป้องกัน ปราบปราม และควบคุมไฟป่า
กรมอุทยานแห่งชาติ สัตว์ป่า และพันธุ์พืช
Developer : Nattharon Schwarsakul Chayasa Version 3.01
Copyright © 2016 2558 แผนงานป้องกันและควบคุมไฟป่า • สำนักป้องกัน ปราบปราม และควบคุมไฟป่า • กรมอุทยานแห่งชาติ สัตว์ป่า และพันธุ์พืช

ภาพที่ 1 หน้าต่างเว็บไซต์

1. กรอก Username และ password และคลิก SIGN IN



ภาพที่ 2 หน้าต่างการลงทะเบียนเข้าใช้งาน

2. เมื่อลงทะเบียนสำเร็จ จะปรากฏหน้าต่างดังภาพด้านล่าง



ภาพที่ 3 หน้าต่างแสดงการลงทะเบียนสำเร็จ

โครงสร้างเว็บไซต์/เมนูและเครื่องมือต่างๆ

หน้าตาของระบบสารสนเทศเพื่อการจัดการการดำเนินงานตามแผนปฏิบัติการพื้นที่เป้าหมายป้องกันและปราบปรามการลักลอบบุกรุกพื้นที่ป่า กรมอุทยานแห่งชาติ สัตว์ป่า และพันธุ์พืช ประกอบด้วย 4 ส่วน ดังนี้

1. (A) หน้าต่างแสดงผล (Display) ใช้แสดงผลการเรียกดูข้อมูลต่างๆ
2. (B) แถบเมนู (Tools Bar) เป็นเมนูคำสั่งหลักของระบบ
3. (C) เมนูหลัก (Main Menu) เป็นแถบรวบรวมคำสั่งการแสดงผลข้อมูล
4. (D) แถบล่างของเว็บไซต์ (Footer) ใช้เก็บลิงค์ข้อมูลต่างๆ และแถบลิขสิทธิ์งาน

The screenshot shows a web application interface for 'Area of Operation | DNP'. The interface is divided into several sections:

- (A) Main Content Area:** Displays a 'ผลการประเมินความพึงพอใจ (78.2% rating)' section with a 4.5-star rating and a 'แบบสอบถามความพึงพอใจการใช้งาน' (User Satisfaction Survey) button. Below this is a search bar with the text 'ค้นหา' (Search) and a list of search results for 'ข้อมูล' (Information) with details like 'สรุป ข้อมูล ณ วันที่ 13 กันยายน 2560' and 'กรมอุทยานแห่งชาติ สัตว์ป่า และพันธุ์พืช'.
- (B) Left Sidebar Menu:** Contains navigation options: 'หน้าหลัก' (Home), 'ค้นหา' (Search), 'ค้นหาข้อมูล' (Search Information), 'เพิ่มข้อมูล' (Add Information), 'ติดตามผล' (Follow-up), 'INSIGHT', and 'ข้อมูลฯ' (Information).
- (C) Top Navigation Bar:** Includes the title 'Area of Operation | DNP', a search icon, and three tabs for 'รายงานผลการดำเนินงาน (แผนที่)', 'รายงานผลการดำเนินงาน (แผนภูมิ)', and 'รายงานผลการดำเนินงาน (ตาราง)'. A '(C)' label is placed above the search icon.
- (D) Footer:** Contains copyright information: 'Copyright © 2016 ส่วนแผนการป้องกันและปราบปรามการบุกรุกทำลายทรัพยากรป่าไม้ กรมอุทยานแห่งชาติ สัตว์ป่า และพันธุ์พืช' and a back arrow icon.

ภาพที่ 4 องค์ประกอบหน้าต่างและเมนูการทำงานของระบบสารสนเทศเพื่อการจัดการการดำเนินงานฯ

1. (A) หน้าต่างแสดงผล (Display) ใช้แสดงผลการเรียกดูข้อมูลต่างๆ โดยแบ่งออกเป็น 4 ส่วน ดังนี้

The screenshot shows a web application interface for a forest management system. The page is divided into four main sections, each highlighted with a red box and a numbered callout:

- (1) Search Results:** Displays search results for 'ค้นหา' (Search). It shows the search criteria: 'กลุ่ม ข้อมูล ณ วันที่ 7 ธันวาคม 2559' (Group Data as of 7 December 2019) and 'กรมอุทยานแห่งชาติ สัตว์ป่า และพันธุ์พืช' (Department of National Park Wildlife and Plant Conservation). It lists four search results (AD-1 to AD-4) with their respective area and volume. The total area is 90,924 ไร่ and the total volume is 32,841,343.25 ไร่.
- (2) Add New Search Criteria:** A section titled '+ เพิ่มพื้นที่เป้าหมาย ๆ ใหม่' (Add new target area). It shows the search criteria: 'สถิติ จำนวนข้อมูล ประจำวันที่ 7 ธันวาคม 2559' (Statistics of data volume per date 7 December 2019) and 'กรมอุทยานแห่งชาติ สัตว์ป่า และพันธุ์พืช' (Department of National Park Wildlife and Plant Conservation). It includes a toolbar with icons for adding, deleting, and refreshing data.
- (3) Check and Follow-up:** A section titled '✓ ตรวจสอบและติดตามผล' (Check and follow-up). It shows the search criteria: 'การตรวจสอบและติดตามผล ประจำวันที่ 7 ธันวาคม 2559' (Check and follow-up results per date 7 December 2019) and 'กรมอุทยานแห่งชาติ สัตว์ป่า และพันธุ์พืช' (Department of National Park Wildlife and Plant Conservation). It includes a toolbar with icons for adding, deleting, and refreshing data.
- (4) User Activity Log:** A sidebar on the right showing a list of user activities. It includes the user's name, the date and time of the activity, and the type of activity. The list shows several activities, including 'เพิ่มพื้นที่เป้าหมาย' (Add target area) and 'ตรวจสอบและติดตามผล' (Check and follow-up).

ภาพที่ 5 ส่วนประกอบหน้าต่างแสดงผล (Display)

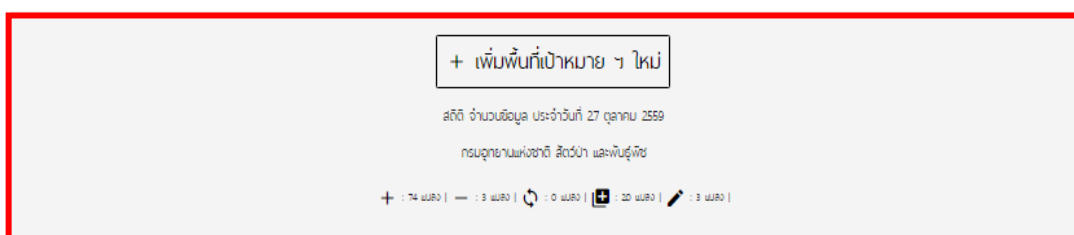
(1) ค้นหา ใช้สำหรับค้นหาแปลงข้อมูลที่ต้องการทราบ ลักษณะการทำงาน เหมือนกับส่วนค้นหา ของ (B) แถบเมนู (Tools Bar) หน้า 18

The screenshot shows a web application interface for a forest management system, similar to the one in Figure 5. It displays search results for 'ค้นหา' (Search). The search criteria are: 'กลุ่ม ข้อมูล ณ วันที่ 27 ตุลาคม 2559' (Group Data as of 27 October 2019) and 'กรมอุทยานแห่งชาติ สัตว์ป่า และพันธุ์พืช' (Department of National Park Wildlife and Plant Conservation). It lists four search results (AD-1 to AD-4) with their respective area and volume. The total area is 83,159 ไร่ and the total volume is 32,090,582.65 ไร่.

ภาพที่ 6 หน้าต่างแสดงผล ส่วนที่ 1 ส่วนค้นหา

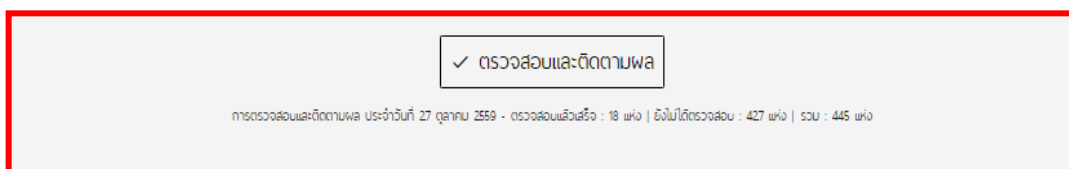
(2) **เพิ่มพื้นที่เป้าหมายฯ ใหม่** ใช้สำหรับเพิ่มข้อมูลแปลงปลูกใหม่ นอกจากนี้ยังสามารถบอกสถานะการดำเนินงาน โดยใช้เครื่องมือ ดังต่อไปนี้

- + ข้อมูลที่ได้รับการเพิ่มใหม่
- ข้อมูลที่ถูกลบออกจากระบบ
- ↻ ข้อมูลที่มีการเปลี่ยนแปลงสถานะพื้นที่เป้าหมาย
- ⊕ ข้อมูลที่เพิ่มขึ้นจากการแบ่งออกจากพื้นที่เดิม
- ✎ ข้อมูลที่ได้รับการแก้ไข / เพิ่มเติมข้อมูล ณ วันที่ปัจจุบัน (Real Time)



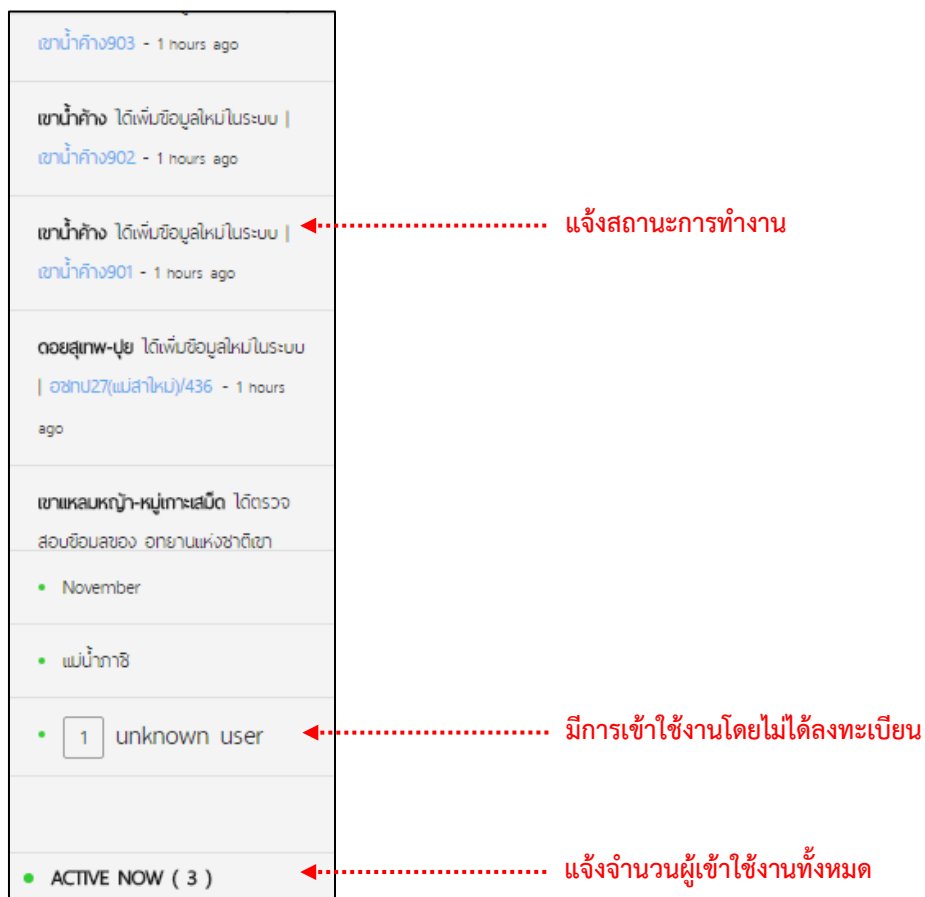
ภาพที่ 7 หน้าต่างแสดงผล ส่วนที่ 2 ส่วนเพิ่มพื้นที่เป้าหมายฯ ใหม่

(3) **ตรวจสอบและติดตามผล** ใช้สำหรับตรวจสอบสถานะ AO เหมือนกับส่วน (B5) ติดตามผลใน (B) แถบเมนู ^{หน้า 28}



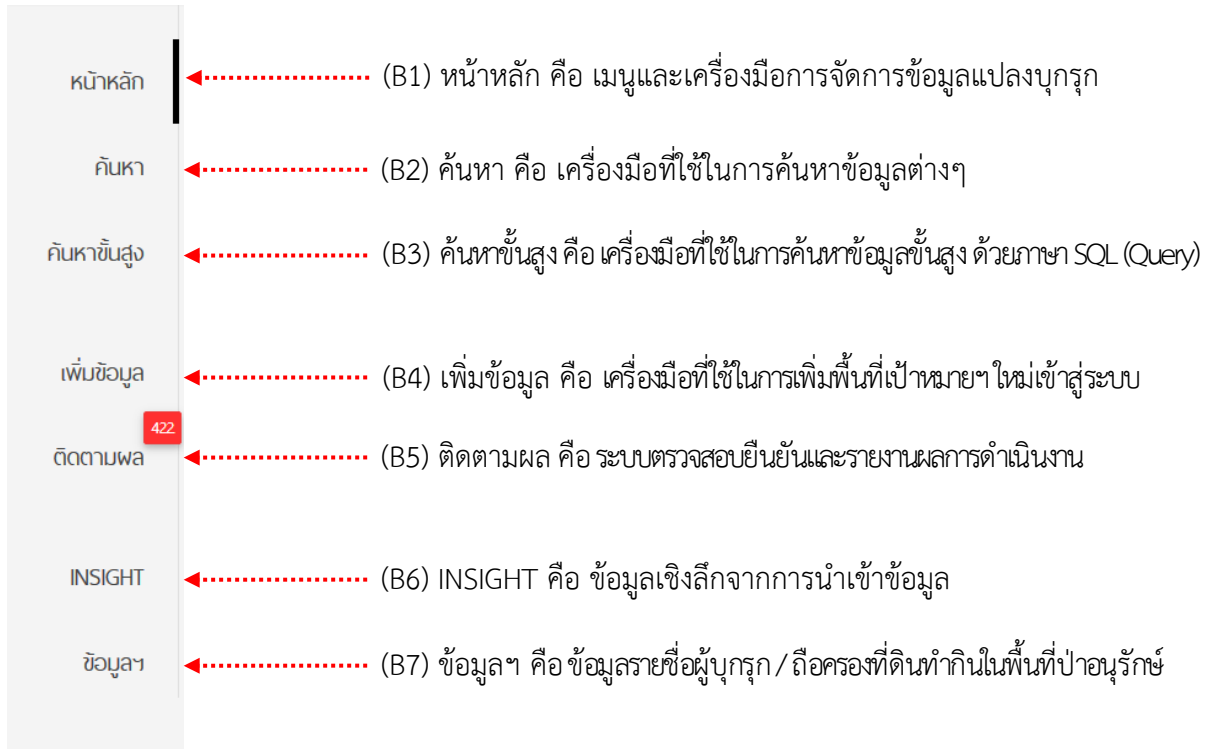
ภาพที่ 8 หน้าต่างแสดงผล ส่วนที่ 3 ส่วนตรวจสอบและติดตามผล

(4) แถบแสดงสถานะ (Status Bar) เป็นแถบที่แสดงสถานะการทำงานของผู้ใช้ใน
ขณะนั้นๆ



ภาพที่ 9 แถบแสดงสถานะ

2. (B) แถบเมนู (Tools Bar) เป็นเมนูคำสั่งหลักของระบบ ดังนี้

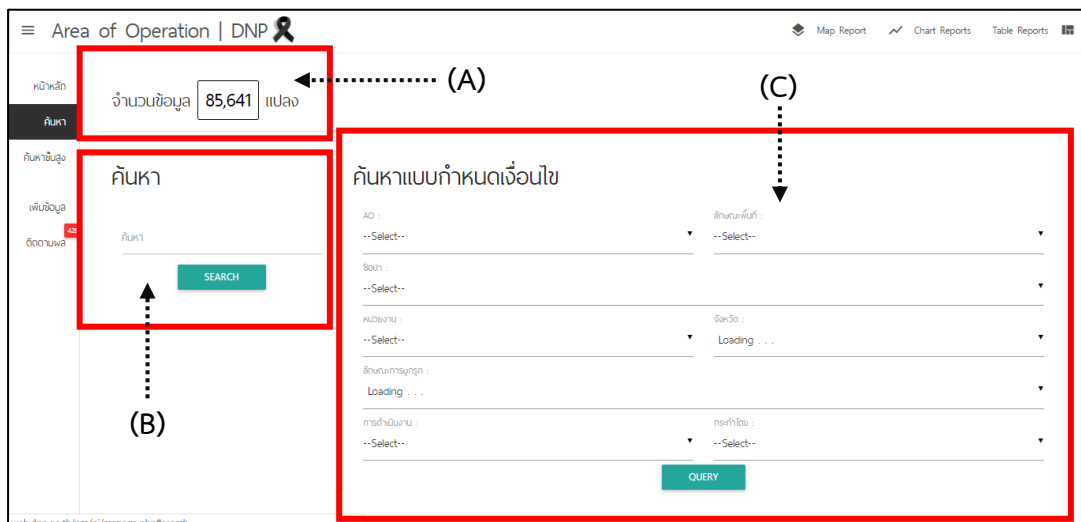


2.1 (B1) หน้าหลัก ในส่วนของแถบหลัก (Tools Bar) นั้นจะเหมือนกับ (A) หน้าต่างแสดงผล (Display) ^{หน้า 7} เป็นหน้าหลักระบบสารสนเทศเพื่อการจัดการการดำเนินงานฯ



ภาพที่ 10 แสดงหน้าต่างหลักของแถบหลัก (Main Menu)

2.2 (B2) ค้นหา คือ เครื่องมือในการเรียกดูข้อมูลออกมาเป็นเรคคอร์ด ตามคำที่ระบุ แบ่งการทำงานออกเป็น 3 ส่วน ดังนี้







ภาพที่ 11 แสดงหน้าต่างเครื่องมือค้นหา

- ส่วน (A) เป็นส่วนที่แสดงจำนวนข้อมูลทั้งหมดในระบบ Area Operation Management System ซึ่งประกอบด้วยข้อมูล 2 ส่วน คือ
 - ส่วน (A1) แสดงรายละเอียดจำนวนแปลงทั้งหมด เนื้อที่ทั้งหมด (ไร่) รวมทั้งจำนวนแปลงของแต่ละ AO






































ภาพที่ 12 ส่วน (A1) หน้าต่างแสดงผลการค้นหาจำนวนข้อมูลแปลงทั้งหมด

- ส่วน (A2) แสดงข้อมูลรายละเอียดของแปลง รวมทั้งสามารถแก้ไขข้อมูลได้ โดยใช้เครื่องมือ (Tools) ทั้ง 4 คำสั่งคือ

- แก้ไข 
- เปลี่ยนแปลงสถานะ 
- การแบ่งพื้นที่ออกจากพื้นที่หลัก 
- ลบแปลง 

นอกจากนี้ยังสามารถดูแบบเป็นแผนที่  หรือ ดูรายละเอียดของแต่ละแปลงได้


3ab กุชยาว/12

AO	รหัสพื้นที่	ขนาดพื้นที่ (ไร่)	ลักษณะพื้นที่	ชื่อทำ	หน่วยงาน	ลักษณะทางบก	วันที่รับดำเนินการ	Easting	Northing	Zone	การจัดการ
	3a (เขาค้อเดิม)/0004	✓ *	5.43	อุทยานแห่งชาติ	นางแดง	สำนักงานทรัพยากรสิ่งแวดล้อมจังหวัด 16 (เชียงใหม่)	-	477915.81	2173469.90	47	   
	3a (เขาค้อเดิม)/0013	✓ *	17.32	อุทยานแห่งชาติ	นางแดง	สำนักงานทรัพยากรสิ่งแวดล้อมจังหวัด 16 (เชียงใหม่)	-	478346.24	2177978.57	47	   
	3a (เขาค้อเดิม)/0015	✓ *	19.84	อุทยานแห่งชาติ	นางแดง	สำนักงานทรัพยากรสิ่งแวดล้อมจังหวัด 16 (เชียงใหม่)	-	476578.86	2176836.61	47	   
	3a (เขาค้อเดิม)/0019	✓ *	25.51	อุทยานแห่งชาติ	นางแดง	สำนักงานทรัพยากรสิ่งแวดล้อมจังหวัด 16 (เชียงใหม่)	-	476896.10	2174256.78	47	   
	3a (เขาค้อเดิม)/0023	✓ *	11.31	อุทยานแห่งชาติ	นางแดง	สำนักงานทรัพยากรสิ่งแวดล้อมจังหวัด 16 (เชียงใหม่)	-	476277.75	2175190.12	47	   
	3a (เขาค้อเดิม)/0040	✓ *	49.24	อุทยานแห่งชาติ	นางแดง	สำนักงานทรัพยากรสิ่งแวดล้อมจังหวัด 16 (เชียงใหม่)	-	478034.91	2176894.04	47	   
	3a (เขาค้อเดิม)/0042	✓ *	10.66	อุทยานแห่งชาติ	นางแดง	สำนักงานทรัพยากรสิ่งแวดล้อมจังหวัด 16 (เชียงใหม่)	-	477521.74	2172049.42	47	   

ภาพที่ 13 แสดงจำนวนข้อมูลแปลงทั้งหมดในระบบ Area Operation Management System

โดยเครื่องมือทั้ง 4 คำสั่ง มีรายละเอียดดังนี้

1. การแก้ไขข้อมูล

ผู้ใช้งานสามารถแก้ไขรายละเอียดพื้นที่เป้าหมาย รวมถึงเปลี่ยนแปลงการเข้าดำเนินการได้ โดยเลือกพื้นที่เป้าหมายที่ต้องการ แล้วกดที่ไอคอน  ซึ่งสามารถแก้ไขรายละเอียดข้อมูลได้ทั้งหมด ยกเว้นการแก้ไขการเปลี่ยนแปลงสถานะพื้นที่เป้าหมายฯ

ตัวอย่าง ต้องการแก้ไขข้อมูล คือ แปลงบุกรุก “ตาพระยา/2”

ขั้นตอนที่ 1 ใช้คำสั่ง “ค้นหา” ค้นหาแปลงที่เราต้องการแก้ไขข้อมูล



หน้าหลัก

ค้นหา

ค้นหาข้อมูล

เห็นข้อมูล

อัปเดตผล

INSIGHT

ข้อมูลฯ

ผลการประเมินความพึงพอใจ (78.2% rating)

★★★★☆

แบบสอบถามความพึงพอใจการใช้งาน

ระบบสารสนเทศเพื่อการดำเนินงานตามแผนปฏิบัติการค้นหาและปราบปรามการลักลอบบุกรุกที่ดินป่า ของกรมอุทยานแห่งชาติ สัตว์ป่า และพันธุ์พืช
Management Information System for The Area of Operation Action Plan for Illegal Forest Land Encroachment Protection and Control, Department of National Park Wildlife and Plant Conservation

๑ ค้นหา

สรุป ข้อมูล ณ วันที่ 13 กันยายน 2560

กรมอุทยานแห่งชาติ สัตว์ป่า และพันธุ์พืช

AO - 1 : 4,595 แปลง / 45,665.39 ไร่ | AO - 2 : 6,871 แปลง / 89,477.97 ไร่ | AO - 3 : 10,142 แปลง / 6,406,094.40 ไร่ | AO - 4 : 6,319 แปลง / 33,746,124.13 ไร่ |

จำนวนทั้งหมด 119,227 แปลง / เนื้อที่ทั้งหมด : 40,287,361.88 ไร่

การแจ้งรายงานข้อมูลพื้นที่เป้าหมาย (2,777) รายการ

สถานะล่าสุด: 36 minutes ago


สถานะล่าสุด: 38 minutes ago



สถานะล่าสุด: 41 minutes ago

สถานะล่าสุด: 44 minutes ago

สถานะล่าสุด: 46 minutes ago

November

ขั้นตอนที่ 2 คลิกที่ไอคอน  การแก้ไขข้อมูล

คำสั่ง	ชื่อแปลง	พื้นที่	สถานะ	ดำเนินการ	ข้อมูล	แก้ไขข้อมูล	ลบ	พิมพ์
ตาพระยา/2	6.91	อุทยานแห่งชาติ ตาพระยา	สำนักบริหารพื้นที่อนุรักษ์ที่ 1 (ปราจีนบุรี)	-	263293.00	1580540.00	48	
อย.ตาพระยา/10	5.70	อุทยานแห่งชาติ ตาพระยา	สำนักบริหารพื้นที่อนุรักษ์ที่ 1 (ปราจีนบุรี)	ช่างพารา	270535.00	1579630.00	48	

ขั้นตอนที่ 3 ระบบจะถาม “คุณต้องการแก้ไข : ตาพระยา/2 ใช่หรือไม่” ให้คลิก OK

คุณต้องการแก้ไข : ตาพระยา/2 ใช่หรือไม่?


Prevent this page from creating additional dialogs.

OK Cancel

ขั้นตอนที่ 4 แก้ไขรายละเอียดข้อมูลได้ทั้งหมด ยกเว้นการแก้ไขการเปลี่ยนแปลงสถานะพื้นที่เป้าหมายฯ เมื่อแก้ไขเรียบร้อยแล้ว ให้กด “FINISH EDITED!”

FINISH EDITED!

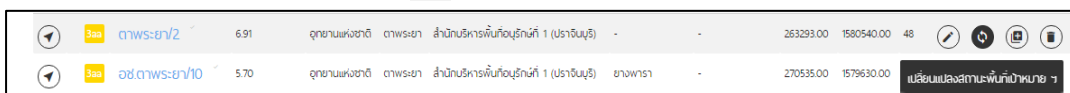
2. การเปลี่ยนแปลงสถานะพื้นที่เป้าหมายฯ



ผู้ใช้งานสามารถทำการเปลี่ยนแปลงสถานะพื้นที่เป้าหมายฯ ได้ต่อเมื่อสถานะการดำเนินการทางกฎหมายเปลี่ยนไป/สิ้นสุดลง โดยกดที่ไอคอน  ซึ่งสามารถแก้ไขการเปลี่ยนแปลงสถานะพื้นที่เป้าหมายฯ ได้เพียงอย่างเดียวเท่านั้น

ตัวอย่าง ต้องการเปลี่ยนแปลงสถานะพื้นที่เป้าหมายฯ คือ แปลงบุงกรุก “ตาพระยา/2”

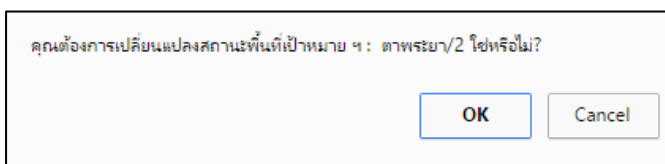
ขั้นตอนที่ 1 ใช้คำสั่ง “ค้นหา” ค้นหาแปลงที่เราต้องการแก้ไขข้อมูล

ขั้นตอนที่ 2 คลิกที่ไอคอน  การเปลี่ยนแปลงสถานะพื้นที่เป้าหมายฯ



รูป	เลขที่	ชื่อแปลง	เลขที่โฉนดที่ดิน	เลขที่โฉนดที่ดิน	เลขที่โฉนดที่ดิน	เลขที่โฉนดที่ดิน	เลขที่โฉนดที่ดิน
	3aa	ตาพระยา/2	6.91	อุทยานแห่งชาติ ตาพระยา	สำนักงานบริหารพื้นที่อนุรักษ์ที่ 1 (ปราจีนบุรี)	-	263293.00 1580540.00 48
	3aa	ฮสตาพระยา/10	5.70	อุทยานแห่งชาติ ตาพระยา	สำนักงานบริหารพื้นที่อนุรักษ์ที่ 1 (ปราจีนบุรี)	บางพารา	270535.00 1579630.00

ขั้นตอนที่ 3 ระบบจะถาม “คุณต้องการเปลี่ยนแปลงสถานะพื้นที่เป้าหมายฯ : ตาพระยา/2 ใช่หรือไม่” ให้คลิก OK



คุณต้องการเปลี่ยนแปลงสถานะพื้นที่เป้าหมายฯ : ตาพระยา/2 ใช่หรือไม่?

OK Cancel

ขั้นตอนที่ 4 เลือกเปลี่ยนสถานะตามความเป็นจริง และแก้ไขรายละเอียดข้อมูลพื้นฐานต่างๆ



ตาพระยา/2

3aa ผู้โอนเอกสารสิทธิ์ อยู่ก่อนนิติกรรม 30 มิ.ย. 41 ก่อนประกาศเขตป่า

อุทยานแห่งชาติตาพระยา | รหัสป่า : 1082

November | Updated : 08 Feb 2017 16:37

สำนักงานบริหารพื้นที่อนุรักษ์ที่ 1 (ปราจีนบุรี) - กรมอุทยานแห่งชาติ สัตว์ป่า และพันธุ์พืช

ขนาดพื้นที่ : 6.91 ไร่ / 0.01 กิโลเมตร²

การเปลี่ยนแปลงสถานะพื้นที่ฯ

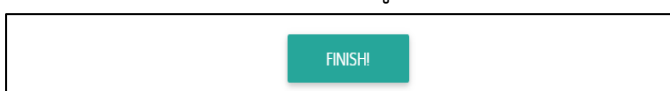
3aa : ผู้โอนเอกสารสิทธิ์ อยู่ก่อนนิติกรรม 30 มิ.ย. 41 ก่อนประกาศเขตป่า

โฉนด/ย้ายออก : โฉนด/ย้ายออก

อื่น ๆ : 3ab


เหตุผลการเปลี่ยนแปลงสถานะพื้นที่ฯ

ขั้นตอนที่ 5 เมื่อแก้ไขข้อมูลเสร็จเรียบร้อยแล้ว ให้กด “FINISH”



FINISH











3. แบ่งพื้นที่เดิมเพื่อเพิ่มพื้นที่ใหม่

ผู้ใช้งานสามารถทำการแบ่งเพิ่มพื้นที่เป้าหมายฯ ใหม่ จากพื้นที่เป้าหมายฯ เดิม โดยเลือกพื้นที่เป้าหมายที่ต้องการทำการแบ่ง แล้วกดที่ไอคอน  จากนั้นกำหนดขนาดพื้นที่เป้าหมายฯ ใหม่ที่ต้องการแบ่งออกจากพื้นที่เดิม พร้อมทั้งระบุข้อมูลรายละเอียดพื้นที่เป้าหมายใหม่ เหมือนกับการนำเข้า (เพิ่ม) พื้นที่เป้าหมายใหม่

ตัวอย่าง ต้องการแบ่งพื้นที่เดิม คือ แปลงบุงรุก “ตาพระยา/2”

ขั้นตอนที่ 1 ใช้คำสั่ง “ค้นหา” ค้นหาแปลงที่เราต้องการแบ่งพื้นที่

ขั้นตอนที่ 2 คลิกที่ไอคอน  แบ่งพื้นที่เดิมเพื่อเพิ่มพื้นที่ใหม่

		ตาพระยา/2	6.91	อุทยานแห่งชาติ	ตาพระยา	สำนักงานที่ดิน อนุรักษ์ที่ 1 (ปราจีนบุรี)	-	-	263293.00	1580540.00	48	   
		อช.ตาพระยา/10	5.70	อุทยานแห่งชาติ	ตาพระยา	สำนักงานที่ดิน อนุรักษ์ที่ 1 (ปราจีนบุรี)	ยางพารา	-	270535.00	1579630.00	48	  แบ่งพื้นที่เดิมเพื่อเพิ่มพื้นที่ใหม่

ขั้นตอนที่ 3 ระบบจะถาม “คุณต้องการแบ่งเพิ่มพื้นที่ใหม่จากพื้นที่เดิม : ตาพระยา/2 ใช่หรือไม่” ให้คลิก OK

คุณต้องการแบ่งเพิ่มพื้นที่ใหม่จากพื้นที่เดิม : ตาพระยา/2 ใช่หรือไม่?

Prevent this page from creating additional dialogs.

ขั้นตอนที่ 4 ให้สังเกตที่ <พื้นที่ใหม่> คือข้อมูลที่ผู้ใช้งานระบุ

- รหัสพื้นที่ป่า (CODE NAME) ระบบจะตั้งชื่อตามรหัสแปลงเดิมโดยอัตโนมัติ แล้วตามด้วยเครื่องหมาย (/) ตามด้วยรหัสแปลงใหม่

*** รหัสแปลง (CODE NAME) ไม่สามารถเว้นวรรคได้

รหัสแปลง (CODE NAME) ห้ามใช้ชื่อซ้ำ

รหัสแปลง (CODE NAME) สามารถใช้ได้ทั้ง ตัวเลข/อักษรไทย/อังกฤษ

รหัสแปลง (CODE NAME) ไม่สามารถ Copy Text มาวางได้

ตัวอย่าง ตาพระยา/2/1(test)

- ขนาดพื้นที่ (ไร่) / แบ่งออกจากพื้นที่เดิม เมื่อแบ่งพื้นที่ออก แปลงเดิมจะมีขนาดพื้นที่ลดลง ซึ่งระบบจะคำนวณให้อัตโนมัติ

- ขนาดพื้นที่ตารางกิโลเมตร / ระบบคำนวณให้อัตโนมัติ

- การระบุรายละเอียดพื้นที่ กรอกข้อมูลเหมือนกับการเพิ่มพื้นที่เป้าหมายใหม่

< พื้นที่ดั้งเดิม >

ตาพระยา/2

3aa ผู้โผล่เอกสารสิทธิ์ อยู่ก่อนมติ กรม. 30 มี.ย. 41 ก่อนประกาศเขตป่า อุทยานแห่งชาติตาพระยา | รหัสป่า : 1082

ตาพระยา | Updated : 20 Jan 2016 19:34 สำนักบริหารพื้นที่อนุรักษ์ที่ 1 (ปราจีนบุรี) - กรมอุทยานแห่งชาติ สัตว์ป่า และพันธุ์พืช

ขนาดพื้นที่ (ไร่)	ขนาดพื้นที่ (กิโลเมตร ²)
3.66	0.011056

< พื้นที่ใหม่ >

รหัสพื้นที่ป่า (CODE NAME)

ตาพระยา/2 / 1(test)

AO 3ab

ผู้โผล่เอกสารสิทธิ์ อยู่ก่อนมติ กรม. 30 มี.ย. 41 หลังประกาศเขตป่า


ขนาดพื้นที่ (ไร่)	ขนาดพื้นที่ (กิโลเมตร ²)
3.25	0.0052

ขั้นตอนที่ 5 ระบบให้ยืนยันการแบ่งพื้นที่ใหม่ โดยคลิกเครื่องหมายถูกหน้า แล้วกด

SUBMIT


ยืนยันการแบ่งเพิ่มพื้นที่ใหม่ จากพื้นที่เดิม

4. การลบพื้นที่เป้าหมาย

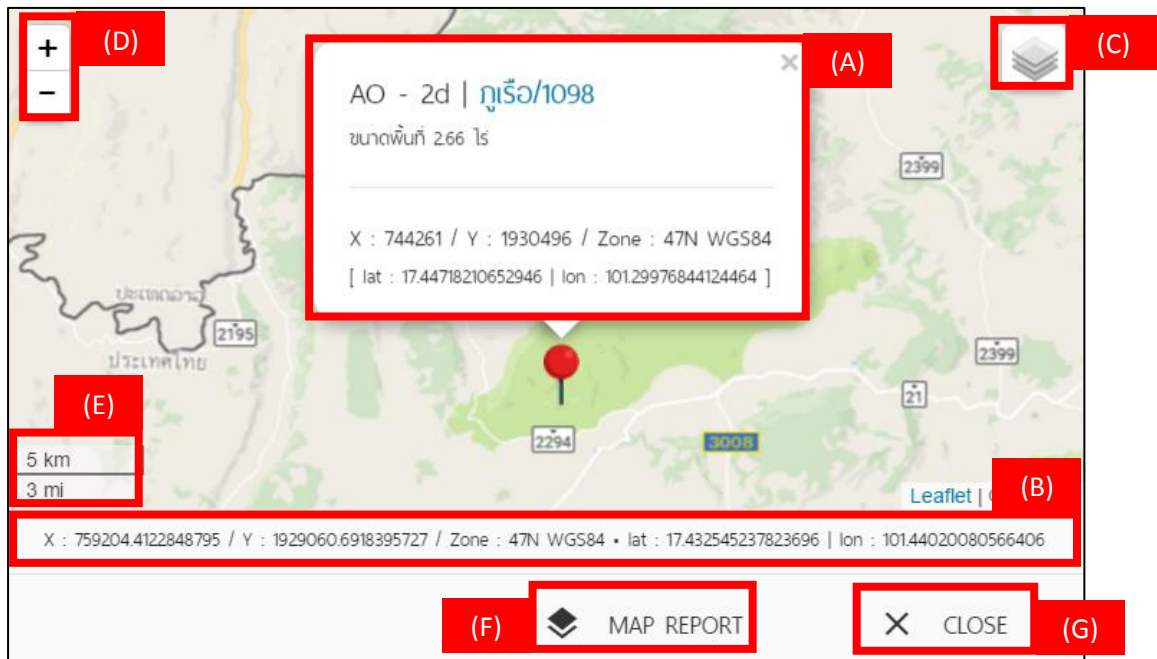
ผู้ใช้สามารถลบพื้นที่เป้าหมายฯ โดยเลือกพื้นที่เป้าหมายที่ต้องการลบ แล้วกดที่ไอคอน  ระบบจะถามเพื่อยืนยันว่าผู้ใช้ต้องการจะลบพื้นที่เป้าหมายดังกล่าวหรือไม่ หากต้องการกดปุ่ม “OK” เพื่อทำการลบแปลงพื้นที่นั้น

คุณต้องการลบ : ตาพระยา/2 ใช่หรือไม่?

Prevent this page from creating additional dialogs.

การเรียกดูข้อมูลแปลง AO บนแผนที่ เมื่อคลิกที่ไอคอน  ระบบจะแสดงหน้าต่างแผนที่ โดยมีรายละเอียดทั้งหมด 7 ส่วน คือ

1. (A) แสดงสถานะ AO (2d) / ชื่อแปลง (ภูเรือ/1098) / จุด (Point) ตำแหน่งของแปลง บอกเป็นค่าพิกัด X, Y, Zone, Datum, Latitude, Longitude
2. (B) แสดงค่าพิกัด ณ ขณะที่มาส์ลากไป
3. (C) ชั้นข้อมูลแผนที่
4. (D) ใช้สำหรับดูแผนที่ **+** ขยายแผนที่ **-** ย่อแผนที่ หรือใช้การคลิกเมาส์ซ้าย พร้อมกับหมุนลูกกลิ้งเมาส์
5. (E) แสดงมาตราส่วนบนภูมิประเทศจริงหน่วยเป็นกิโลเมตร (km) / ไมล์ (mi)
6. (F) ไปที่หน้ารายงานผลการดำเนินงานในแต่ละวัน
7. (G) ปิดหน้าต่างนี้



ภาพที่ 14 การแสดงผลข้อมูลรายแปลงบนแผนที่

- ส่วน (B) เป็นการค้นหาแบบง่าย สามารถกรอกข้อมูลเบื้องต้นที่ต้องการทราบ โดยพิมพ์ลงในช่องค้นหา ตัวอย่าง พิมพ์คำว่า “ภูเขียว” ระบบจะแสดงผลการค้นหาแปลงที่เกี่ยวข้องกับภูเขียวทั้งหมดจากฐานข้อมูล “ชื่อป่า, รหัสป่า, จังหวัด, อำเภอ, Codename, ลักษณะการบุกรุก”

- ส่วน (C) เป็นการค้นหาแบบกำหนดเงื่อนไข ซึ่งระบบได้กำหนดเงื่อนไขหลักมาให้ ผู้ใช้สามารถเลือกเงื่อนไขได้ตามต้องการ ดังต่อไปนี้

- สถานะพื้นที่เป้าหมาย (AO)
- ชื่อป่า
- หน่วยงานที่รับผิดชอบ
- ลักษณะการบุกรุก
- การดำเนินงาน
- ลักษณะพื้นที่
- จังหวัด
- กระทำโดย

ภาพที่ 15 แสดงรายละเอียดหน้าต่างคำสั่งการค้นหา

2.3 (B3) ค้นหาขั้นสูง คือ การสืบค้นที่เฉพาะเจาะจง ซึ่งสามารถเลือกสืบค้นค่าหลายค่าจากหลายเขตข้อมูลได้ เป็นการสร้างประโยคคำค้นหาที่มีความซับซ้อนมากขึ้น แต่ทำให้เราได้ข้อมูลที่ตรงกับความต้องการมากที่สุด ประกอบด้วยข้อมูล 2 ส่วน คือ (A) ส่วนค้นหาขั้นสูง และ (B) ข้อมูล (Data Dictionary) ใช้สำหรับดูเป็นคีย์เวิร์ดในการนำค่าไปใช้แทนค่าในสูตรการค้นหาขั้นสูง หากผู้ใช้ต้องการทราบสูตรในการแทนค่าสามารถดูได้จากไอคอนตัวอย่างเพิ่มเติม ตัวอย่างเพิ่มเติม

ตัวอย่างการค้นหาขั้นสูง ถ้าต้องการค้นหาแปลง AO4c หรือ AO4b แปลงที่มียางพารา แทนค่าสูตรได้ดังนี้ (TYPEAO='4c' OR TYPEAO='4b') AND CRIMETYPEDetail LIKE'%ยางพารา%'

The screenshot shows a web interface for 'Area of Operation | DNP'. On the left, there is a sidebar with navigation options: 'หน้าหลัก', 'ค้นหา', 'ค้นหาขั้นสูง', 'เพิ่มข้อมูล', and 'ติดตามผล'. The main content area is titled 'ค้นหาขั้นสูง' (Advanced Search) and contains an example SQL query: `SELECT * FROM ao WHERE TYPEAO='4c' OR TYPEAO='4b'`. Below the example, there is a text input field with the query `SELECT * FROM ao WHERE TYPEAO='2a' AND AREA >= '100'` and a green 'QUERY' button. To the right of the search area is a 'นิยามศัพท์ข้อมูล (Data Dictionary)' table. The table has three columns: NAME, TYPE, and MEANING. The rows are as follows:

NAME	TYPE	MEANING
ID	int	ID
CODE	varchar	รหัสงาน
NAME	varchar	ชื่องาน
TYPE	varchar	ลักษณะพื้นที่
RESPONSIBLEOFFICE	varchar	หน่วยงานรับผิดชอบ
CONTROLOFFICE	varchar	หน่วยงานควบคุม/อนุญาต
PROVINCE	varchar	จังหวัด
NUMBERADRESSVILLAGE	varchar	เลขที่บ้าน
VILLAGE	varchar	หมู่บ้าน

ภาพที่ 16 หน้าต่างการค้นหาขั้นสูง

2.4 (B4) **เพิ่มข้อมูล** คือ เครื่องมือสำหรับการนำเข้าพื้นที่เป้าหมายฯ ใหม่ โดยการนำเข้าข้อมูลมีทั้งหมด 2 ส่วน คือ ระบุรายละเอียดพื้นที่ และ นำเข้าข้อมูลรายละเอียดพื้นที่ โดยมีรายละเอียด ดังนี้

2.4.1 (A) ส่วนที่ 1 ระบุรายละเอียดพื้นที่ มีทั้งหมด 9 ส่วน คือ

1. ข้อมูลพื้นฐาน

- สถานะ AO เช่น 3d

- รหัสพื้นที่ป่า (CODE NAME) เช่น แก่งกระเจาน/01

*** รหัสแปลง (CODE NAME) ไม่สามารถเว้นวรรคได้

รหัสแปลง (CODE NAME) ห้ามใช้ชื่อซ้ำ

รหัสแปลง (CODE NAME) สามารถใช้ได้ทั้ง ตัวเลข/อักษรไทย/อังกฤษ

รหัสแปลง (CODE NAME) ไม่สามารถ Copy Text มาวางได้

- ขนาดพื้นที่ (ไร่) เช่น 15 / 21.50 /98.987

- ขนาดพื้นที่ (ตารางกิโลเมตร) / ระบบคำนวณให้อัตโนมัติ

- ลักษณะพื้นที่อนุรักษ์ เช่น อุทยานแห่งชาติ

- ชื่อป่า เช่น แก่งกระเจาน

- รหัสป่า เช่น 1028 ระบบใส่ให้อัตโนมัติ

- หน่วยงานที่รับผิดชอบ เช่น สำนักบริหารพื้นที่อนุรักษ์ที่ 3 สาขาเพชรบุรี

- หน่วยงานบังคับบัญชา เช่น กรมอุทยานแห่งชาติ สัตว์ป่า และพันธุ์พืช

*** ถ้าผู้ใช้ SING IN ในระดับสิทธิพื้นที่อนุรักษ์ ข้อมูลพื้นฐานลักษณะพื้นที่อนุรักษ์ / ชื่อป่า / รหัสป่า / หน่วยงานที่รับผิดชอบ / หน่วยงานบังคับบัญชา ระบบจะเลือกให้อัตโนมัติ

ภาพที่ 17 แสดงรายละเอียดข้อมูลพื้นฐาน

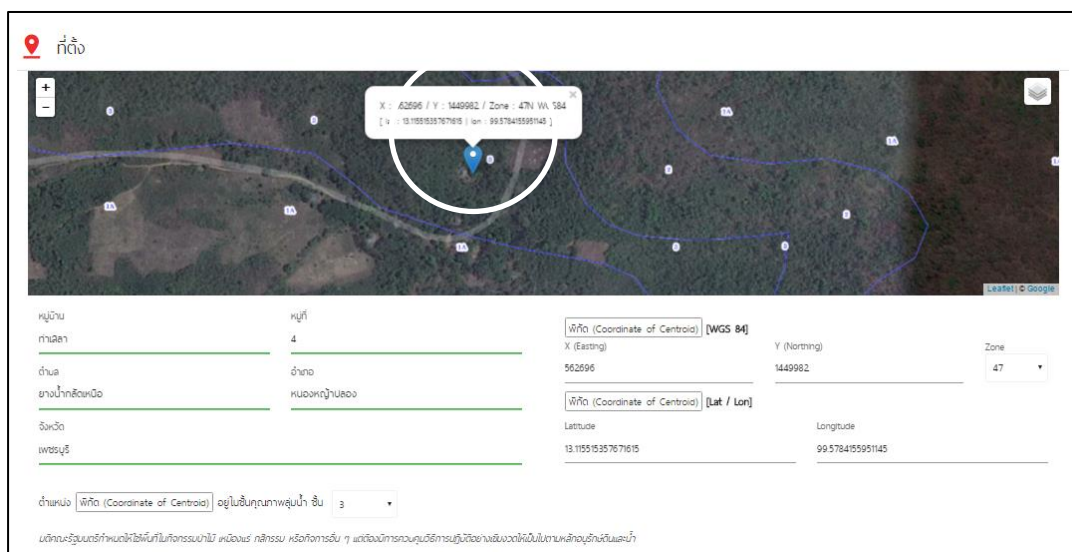
2. ที่ตั้ง

- หมู่บ้าน เช่น ท่าเสลา หรือ บ้านท่าชัย,บ้านด่าน,บ้านวังยาว
- หมู่ที่ เช่น 1 หรือ 5,7,11
- ตำบล เช่น ยางน้ำกัลดเหนือ หรือ หินตั้ง,สาริกา
- อำเภอ เช่น หนองหญ้าปล้อง หรือ เมืองนครนายก,ปากพลี
- จังหวัด เช่น เพชรบุรี หรือ นครนายก,ปราจีนบุรี
- พิกัด (Coordinate of Centroid) [WGS 84]
(E = X ใช้เลข 6 หลัก เช่น 562696)
(N = Y ใช้เลข 7 หลัก เช่น 1449982)
- Zone (โซน) 47/48
- พิกัด (Coordinate of Centroid) [Lat / Lon] / ระบบคำนวณให้
(Latitude ต้องอยู่ในช่วง 5-20 องศา เช่น 13.115515357671615)
(Longitude ต้องอยู่ในช่วง 97-105 องศา เช่น 99.5784155951145)

*** ถ้าค่าองศามากกว่าหรือน้อยกว่า ควรตรวจสอบค่าพิกัด X,Y ที่มี

- ตำแหน่ง พิกัด (Coordinate of Centroid) อยู่ในชั้นคุณภาพลุ่มน้ำ
ให้สังเกตว่าตำแหน่งพิกัดกลางแปลงอยู่ในพื้นที่ไหนของชั้นลุ่มน้ำ โดยดูที่
แถบตัวเลขที่ปรากฏบนแผนที่ แล้วเลือกค่านั้น

ตัวอย่าง ค่าพิกัด X = 562696 Y = 1449982 อยู่ในชั้นลุ่มน้ำ ชั้น 3



ภาพที่ 18 แสดงรายละเอียดที่ตั้ง

3. ลักษณะพื้นที่

- ลักษณะพื้นที่ ระบบเลือกให้อัตโนมติ โดยสอดคล้องกับสถานะ AO
 - ลักษณะการบุกรุก เช่น เกษตรกรรม/มีพืชผลอาสิน/สิ่งปลูกสร้าง/อื่นๆ
 - โปรระบุ ชนิดพืช ลักษณะของสิ่งปลูกสร้าง หรืออื่นๆ
เช่น ข้าว,มะม่วง,มะพร้าว,พริก,กล้วย/อาคารพาณิชย์
 - เงื่อนไขการถือสิทธิ์ครอบครองพื้นที่ ระบบเลือกให้อัตโนมติ โดย
สอดคล้องกับสถานะ AO
 - กระทำโดย เช่น ชาวไทยพื้นที่สูง
 - การครอบครองที่ดินทำกิน เช่น ไม่มีที่ดินทำกิน/มีที่ดินทำกิน/นายทุน
 - ชื่อผู้บุกรุก และ ชื่อนายทุน
- *** ให้ระบุเพียงหนึ่งชื่อในกรณีที่มีหลายคน/กลุ่ม/คณะ โดยเลือกเฉพาะราย
ใหญ่/แกนนำ/หัวหน้า มาใส่เป็นตัวแทน
- เลขประจำตัวประชาชน
- *** ตัวเลขมี 13 หลัก ถ้าใส่ข้อมูลผิดระบบจะ Active ข้อความ
“รหัสประชาชนไม่ถูกต้อง” ควรตรวจสอบข้อมูลอีกครั้ง
- *** กรณีข้อมูลที่มีอยู่ผิดจริงๆ ไม่สามารถสืบค้นข้อมูลที่ถูกต้องมาใส่ได้จริงๆ
ไม่ต้องระบุเลขประจำตัวประชาชนลงไป

รหัสประชาชนไม่ถูกต้อง

Prevent this page from creating additional dialogs.

ลักษณะพื้นที่

ลักษณะพื้นที่

มีสภาพป่า (ไม่มีการบุกรุก ต้องดูแลรักษาไว้)

พื้นที่ป่าเสื่อมสภาพ / ไม่มีสภาพป่า / พื้นที่ป่าที่มีการเปลี่ยนแปลงสภาพ (ถูกบุกรุก)

พื้นที่ต้องสงสัย ต้องการตรวจสอบพิสูจน์สิทธิ์ เพื่อจำแนกประเภทพื้นที่

พื้นที่ป่าที่ได้รับความเสียหาย เพื่อฟื้นฟูสภาพป่า

< การจำแนกประเภทพื้นที่ >

ลักษณะการบุกรุก ไม่ระบุ (ชนิดพืช ลักษณะของดินปลูกสร้าง หรืออื่น ๆ)
ข้าว, มะม่วง, มะพร้าว, ฝรั่ง, กล้วย

เงื่อนไขการถือสิทธิ์ครองครองพื้นที่

มีเอกสารสิทธิ์ : มีระบุประเภท (เช่น นส.3 โฉนด ฯลฯ)

มีเอกสารสิทธิ์ **ถือโดยมิชอบ** : มีระบุประเภท (เช่น นส.3 โฉนด ฯลฯ)

ไม่มีเอกสารสิทธิ์ ไม่ระบุช่วงเวลาการครองครองพื้นที่

ไม่มีผู้อ้างสิทธิ์ถือครอง

กรรทำโดย

การครองครองที่ดินทำกิน

ไม่มีที่ดินทำกิน

มีที่ดินทำกิน / ราษฎร

ชื่อผู้บุกรุก นายบี บี เอชบี	เลขประจำตัวประชาชน 1729800067105
ชื่อนายทุน นายเอ บีซี	เลขประจำตัวประชาชน 1729800067181

ภาพที่ 19 แสดงรายละเอียดลักษณะพื้นที่

4. การแจ้งความดำเนินคดี

- สถานีตำรวจภูธร เช่น ไทรโยค
- บันทึกประจำวัน
- ลงวันที่/เวลา (AM = 00.00-11.59 / PM = 12.00-23.59)
- คดีที่
- ยึดทรัพย์สินที่
- ผู้ต้องหา เช่น พบตัวผู้ต้องหา / ไม่พบตัวผู้ต้องหา
- สถานะทางคดี เช่น ชั้นพนักงานสอบสวน / ชั้นอัยการ / ชั้นศาล
- การดำเนินการทางปกครองตามมาตรา 22 / 25

การแจ้งความดำเนินคดี

สถานีตำรวจภูธร
ไทรโยค

บันทึกประจำวัน ข้อ
8

ลงวันที่ / เวลา
28 สิงหาคม 2559 07:00 PM

คดีที่
144/59 ยึดทรัพย์สิน

ผู้ต้องหา
 ไม่พบตัวผู้ต้องหา
 พบตัวผู้ต้องหา

< สถานะทางคดี >
 สถานะทางคดี (ระบุสถานะคดีในปัจจุบันเพียงหนึ่งเดียว)

สิ้นพนักงานสอบสวน	สิ้นสุดกรม	สิ้นสุด
<input checked="" type="radio"/> พนักงานสอบสวน <input type="radio"/> งดสอบสวน	<input type="radio"/> สิ่งฟ้อง <input type="radio"/> สิ่งไม่ฟ้อง	<input type="radio"/> ยังไม่ถึงที่สุด <input type="radio"/> ถึงที่สุด

การดำเนินการทางปกครองตามมาตรา 22 / 25

ดำเนินการทางปกครอง ควบคู่กับการดำเนินคดีอาญามาตรา 22 / 25 จนมีความพร้อมที่จะร้องถอนโทษ กวงกิน หรือนำกลับคืนสู่สภาพเดิมแล้ว
 ระหว่างดำเนินการทางปกครองตามมาตรา 22 / 25

ภาพที่ 20 แสดงรายละเอียดการแจ้งความดำเนินคดี

5. กำหนดเวลา/การเข้าดำเนินการ

- วันที่เริ่มทำการกำหนดสถานะพื้นที่เป้าหมาย
- การเข้าดำเนินการ
- กำหนดแผนการเข้าดำเนินการ (อาจปรับเปลี่ยนได้ตามสถานการณ์)
- แผนการเปลี่ยนสถานะพื้นที่เป้าหมาย

กำหนดเวลา / การเข้าดำเนินการ

วันที่เริ่มทำการกำหนดสถานะพื้นที่เป้าหมาย

วันที่ เดือน ปี พ.ศ.

การเข้าดำเนินการ

ยังไม่เข้าดำเนินการ

เริ่มเข้าดำเนินการ : ไม่ระบุวันที่เริ่มเข้าดำเนินการ

วันที่ เดือน ปี พ.ศ.

กำหนดแผนการเข้าดำเนินการ (อาจปรับเปลี่ยนได้ตามสถานการณ์)

เริ่ม แผนการเข้าดำเนินการ **สิ้นสุด** แผนการเข้าดำเนินการ

วันที่ เดือน ปี พ.ศ. วันที่ เดือน ปี พ.ศ.

แผนการเปลี่ยนสถานะพื้นที่เป้าหมาย

1b : อยู่ระหว่างคดี หรือองค์การสอบสวน แต่ทำ ม. 22/25 จนมีความพร้อมที่จะเข้าร้องขอได้

2c : คดีมีตัว อยู่ในชั้นศาล และอยู่ระหว่างทำ ม. 22/25

วันที่เริ่มทำการกำหนดสถานะพื้นที่เป้าหมาย

13 มีนาคม 2557

การเข้าดำเนินการ

ยังไม่เข้าดำเนินการ

เริ่มเข้าดำเนินการ : ไม่ระบุวันที่เริ่มเข้าดำเนินการ

20 พฤษภาคม 2559

กำหนดแผนการเข้าดำเนินการ (อาจปรับเปลี่ยนได้ตามสถานการณ์)

เริ่ม แผนการเข้าดำเนินการ **สิ้นสุด** แผนการเข้าดำเนินการ

20 พฤษภาคม 2559 1 กรกฎาคม 2559

แผนการเปลี่ยนสถานะพื้นที่เป้าหมาย


1b : อยู่ระหว่างคดี หรือองค์การสอบสวน แต่ทำ ม. 22/25 จนมีความพร้อมที่จะเข้าร้องขอได้

2c : คดีมีตัว อยู่ในชั้นศาล และอยู่ระหว่างทำ ม. 22/25

ภาพที่ 21 แสดงรายละเอียดการกำหนดเวลา/การเข้าดำเนินการ

6. อัตรากำลัง/จำนวนยุทธโปกรณ์หลัก

- ชื่อหน่วยงานที่จะขอกำลัง
- จำนวนยุทธโปกรณ์หลัก (ระบุจำนวนตามหน่วยวัด)

 อัตรากำลัง / จำนวนยุทธโปกรณ์หลัก

ชื่อหน่วยงานที่จะขอกำลัง
สนอ.3 สาขาเพชรบุรี


จำนวนยุทธโปกรณ์หลัก (ระบุจำนวนตามหน่วยวัด)

	คน	ปี	เรือ	รถยนต์	อากาศยาน
1. ขอสับเปลี่ยน	_____	3	_____	1	_____
2. ของหน่วยงาน (อัตราปกติ)	4	4	_____	1	_____
3. เฝ้าหมายที่ถือการชี้ (1+2)	_____	8	_____	2	_____

ภาพที่ 22 แสดงรายละเอียดอัตรากำลัง/จำนวนยุทธโปกรณ์หลัก

7. การมีส่วนร่วม

- รายชื่อบุคคล/กลุ่มเครือข่าย
- จำนวนผู้มีส่วนร่วม (คน)
- ลักษณะการมีส่วนร่วม

 การมีส่วนร่วม

รายชื่อบุคคล / กลุ่มเครือข่าย
ราษฎรอาสาสมัครพิทักษ์ป่า,กสม.,คณะกรรมาการ PAC


จำนวนผู้มีส่วนร่วม (คน)

ลักษณะการมีส่วนร่วม
มีส่วนร่วมในการอนุรักษ์ฟื้นฟูสภาพป่า

ภาพที่ 23 แสดงรายละเอียดการมีส่วนร่วม

8. การประสานงาน

- การประสานการปฏิบัติกับหน่วยงานอื่น ๆ
(ระบุชื่อหน่วยงาน และรายละเอียดในการประสานงาน)
- ข้อจำกัดอื่นๆ
- มวลชน

 การประสานงาน

การประสานการปฏิบัติกับหน่วยงานอื่น ๆ (ระบุชื่อหน่วยงาน และรายละเอียดในการประสานงาน)

ผู้ว่าราชการจังหวัดนครราชสีมา, กอ.รมน., ทหาร, ตำรวจ, ฝ่ายปกครองอำเภอวังน้ำเขียว, สำนักงานทรัพยากรธรรมชาติและสิ่งแวดล้อม, คณะกรรมการป้องกันฯ ประจำจังหวัดนครราชสีมา

ข้อจำกัดอื่น ๆ


ไม่มีการต่อต้าน

มีการต่อต้าน

ภาพที่ 24 แสดงรายละเอียดการประสานงาน

9. ผลการดำเนินงาน

- ระบุรายละเอียดกิจกรรม และ / หรือปริมาณงาน และหน่วยวัดของปริมาณงานที่ทำ รวมทั้งข้อมูลอื่นๆ ที่มีประโยชน์

 ผลการดำเนินงาน

ระบุรายละเอียดกิจกรรม และ / หรือปริมาณงาน และหน่วยวัดของปริมาณงานที่ทำ

ภาพที่ 25 แสดงรายละเอียดผลการดำเนินงาน

2.4 (B) ส่วนที่ 2 นำเข้าข้อมูลรายละเอียดพื้นที่

1. ข้อมูลประกอบ

- แผนที่ภาพถ่ายทางอากาศ หรือภาพถ่ายดาวเทียม แสดงการ
- เปรียบเทียบสภาพพื้นที่ก่อนและหลังการบุกรุกในช่วงระยะเวลาที่มีการกระทำผิด
- ข้อมูลภาพถ่ายบริเวณพื้นที่ที่เกิดเหตุ ถ่ายจากบริเวณจุดกลางแปลง ออกไปยังทิศเหนือ ทิศใต้ ทิศตะวันออก และทิศตะวันตก

ข้อมูลประกอบ

ข้อมูลประกอบด้วย

- แผนที่แสดงพื้นที่บุกรุกแปลง
- แผนที่ภาพถ่ายทางอากาศ หรือภาพถ่ายดาวเทียม แสดงการเปรียบเทียบสภาพพื้นที่ก่อนและหลังการบุกรุกในช่วงระยะเวลาที่มีการกระทำผิด
- ข้อมูลภาพถ่ายบริเวณพื้นที่ที่เกิดเหตุ ถ่ายจากบริเวณจุดกลางแปลงออกในทิศทางเหนือ ทิศใต้ ทิศตะวันออก และทิศตะวันตก

ในรูปแบบ File PDF จำนวน 1 file

Upload PDF to เก่งกระจำ/test | File name : เอกสารการปรับปรุงแนวคิด

ภาพที่ 26 แสดงรายละเอียดข้อมูลประกอบ

2.5 (B5) ติดตามผล คือ เครื่องมือในการตรวจสอบติดตามผลการดำเนินงานของหน่วยงาน นับเป็นสิ่งที่มีความสำคัญเป็นอย่างยิ่งที่จะช่วยยืนยันความถูกต้องของข้อมูลอยู่ตลอดเวลา ผลจากการติดตามผู้ใช้สามารถทราบข้อมูลนั้นๆ มีสถานะเป็นปัจจุบันหรือไม่ นอกจากนี้ยังสามารถทราบผลรวมจำนวนเป้าหมายใหม่ๆ ได้ โดยหน้าต่างเครื่องมือติดตามผลจะแสดงผลต่างกันตามระดับสิทธิ์การใช้งาน คือ

1. **เจ้าหน้าที่ทั่วไป** : สามารถดูข้อมูลได้ครอบคลุมทั้งหมดแต่ไม่สามารถแก้ไขข้อมูลได้
2. **พื้นที่อนุรักษ์** : สามารถดูและตรวจสอบข้อมูลได้เฉพาะหน่วยงานของตนเองเท่านั้น
3. **สำนักบริหารพื้นที่อนุรักษ์** : สามารถดูและตรวจสอบข้อมูลได้เฉพาะหน่วยงานที่อยู่ภายใต้สังกัดเท่านั้น
4. **ผู้ดูแลระบบ** : สามารถเรียกดูและดำเนินการตรวจสอบข้อมูลให้กับทุกๆ หน่วยงานได้ทั้งหมด

Area of Operation | DNP

Map Report Chart Reports Table Reports

หน้าหลัก
ค้นหา
ค้นหาขั้นสูง
พื้นที่ข้อมูล
ติดตามผล

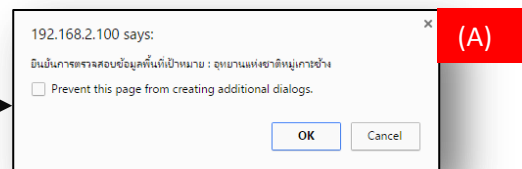
✓ การตรวจสอบและติดตามผล

จำนวนพื้นที่เป้าหมาย : 10,224 แปลง / 32 แยก / เมื่อครั้งก่อน : 1,550,275.83 ไร่

การตรวจสอบและติดตามผล ประจำปี 13 ธันวาคม 2559 - ตรวจสอบแล้ว : 23 แปลง | ยังไม่ได้ตรวจสอบ : 9 แปลง | รวม : 32 แปลง

ชื่อ	หน่วยงาน	จำนวนแปลง					ตรวจสอบเมื่อ	ผู้ตรวจสอบ	หมายเหตุ
		AO - 1	AO - 2	AO - 3	AO - 4	รวม			
<input checked="" type="checkbox"/> สวนรุกขชาติ 100 ปี กรมป่าไม้ (ป่าชุมชน)	สำนักงานทรัพยากรท้องถิ่นภูเก็ต 8 (ขอนแก่น)	0	0	0	1	1	1 hours ago	100 ปี กรมป่าไม้ (ป่าชุมชน)	
<input checked="" type="checkbox"/> สวนรุกขชาติดงมะฮี	สำนักงานทรัพยากรท้องถิ่นภูเก็ต 8 (ขอนแก่น)	0	0	0	1	1	1 hours ago	ดงมะฮี	
<input type="checkbox"/> วนอุทยานภูเมื่อนิด	สำนักงานทรัพยากรท้องถิ่นภูเก็ต 8 (ขอนแก่น)	0	0	25	1	26	08 Dec 2016 15:10	ภูเมื่อนิด	
<input type="checkbox"/> เขตรักษาพันธุ์สัตว์ป่าห้วยหลวง	สำนักงานทรัพยากรท้องถิ่นภูเก็ต 8 (ขอนแก่น)	72	60	7,335	0	7,467	21 Nov 2016 14:53	ห้วยหลวง	

คลิกที่ช่อง เพื่อยืนยันข้อมูล
จะปรากฏหน้าต่าง (A) ดังภาพขวา
ต้องการยืนยันข้อมูล คลิก OK



ภาพที่ 27 หน้าต่างแสดงผลเครื่องมือ “ติดตามผล ระดับสิทธิ์สำนักบริหารพื้นที่อนุรักษ์”

หมายเหตุ : ไอคอนแสดงสถานะ ข้อมูลได้ตรวจสอบแล้ว

ไอคอนแสดงสถานะ ข้อมูลยังได้ตรวจสอบ

การดูผลรวมจำนวนแปลง AO มี 2 แบบ คือ

1. คลิกที่ชื่อหน่วยงาน (A) จะแสดงข้อมูลเฉพาะหน่วยงานที่เลือก
 2. คลิกที่ไอคอน AO - 1 AO - 2 AO - 3 AO - 4 SUU จะแสดงข้อมูลทั้งหมดของสำนักบริหารพื้นที่อนุรักษ์ (สบอ.)
- โดยข้อมูลที่ปรากฏในตาราง (B) จะแสดงถึงสถานะ AO, จำนวนการเพิ่มพื้นที่เป้าหมายใหม่ ณ ปัจจุบัน (Real Time)

ชื่อหน่วยงาน	หน่วยงาน	จำนวนแปลง	ตรวจพบเมื่อ	ผู้ตรวจพบ	หมายเหตุ
		AO - 1 AO - 2 AO - 3 AO - 4 SUU			
✓ อุทยานแห่งชาติคลองแก้ว	สำนักบริหารพื้นที่อนุรักษ์ที่ 2 (ศรีราชา)	0 6 5 3 14	2 hours ago		ป่าคลองแก้ว
✓ อุทยานแห่งชาติปางพลี	สำนักบริหารพื้นที่อนุรักษ์ที่ 2 (ศรีราชา)	0 0 53 1 264	1 hours ago		ป่าพลี
✓ สวนรุกขชาติสมเด็จพระปิ่นเกล้า	สำนักบริหารพื้นที่อนุรักษ์ที่ 2 (ศรีราชา)	0 0 0 1 1	1 hours ago		สมเด็จพระปิ่นเกล้า
✓ สวนรุกขชาติหนองกาอยู่	สำนักบริหารพื้นที่อนุรักษ์ที่ 2 (ศรีราชา)	0 0 0 1 1	2 hours ago		หนองกาอยู่
✓ อุทยานแห่งชาติแก่งช้าง	สำนักบริหารพื้นที่อนุรักษ์ที่ 2 (ศรีราชา)	7 41 37 117 802	2 hours ago		แก่งช้าง

AO - 1	AO - 2	AO - 3	AO - 4
AO - 1	AO - 2	AO - 3	AO - 4
AO - 1a	AO - 2a	AO - 3a	AO - 4a
AO - 1b	AO - 2b	AO - 3b	AO - 4b
	AO - 2c	AO - 3c	AO - 4c
	AO - 2d	AO - 3d	AO - 4d
		AO - 3e	
		AO - 3f	

ภาพที่ 28 แสดงรายละเอียดการตรวจสอบและติดตามผล

2.6 (B6) INSIGHT คือ การนำเสนอผลสรุปข้อมูล 3 ด้าน ประกอบด้วย

- ระบบรายงานความก้าวหน้าและติดตามการนำเข้าสู่ข้อมูลในระบบ ในส่วนนี้เป็นการสรุปผลขนาดพื้นที่ ตามแผนปฏิบัติการพื้นที่เป้าหมายฯ (AO) / ข้อมูลผลต่างขนาดพื้นที่ (GIS - AO) / เปอร์เซ็นต์ขนาดพื้นที่ที่คงเหลือที่ยังไม่ได้นำเข้าสู่ระบบฯ / ค่าเฉลี่ยจำนวนแปลงที่เพิ่มขึ้นรายวันโดยเก็บค่าสถิติตลอดทั้งเดือน และผลรวมจำนวนแปลงที่เพิ่มขึ้นรายเดือน

Area of Operation | DNP

รายงานผลการดำเนินงาน (แผนที่) | รายงานผลการดำเนินงาน (แบบภูมิ) | รายงานผลการดำเนินงาน (ตาราง)

ระบบรายงานความก้าวหน้าและติดตามการนำเข้าสู่ข้อมูลในระบบ | รายงานสรุปผลแบบสอบถามความพึงพอใจการใช้งาน | พื้นที่เป้าหมาย | กิจการแจ้งรายงานข้อมูลในระบบ

คำอธิบายสัญลักษณ์ (Legend)

ลำดับ	รหัส	ลักษณะพื้นที่	ชื่อ	ขนาดพื้นที่ ตามประกาศ	ขนาดพื้นที่ ตาม GIS	ขนาดพื้นที่ ตามแผนปฏิบัติการพื้นที่เป้าหมาย (AO)										ผลต่าง ขนาดพื้นที่ (GIS - AO)	%ขนาดพื้นที่ คงเหลือ	ค่าเฉลี่ย จำนวนแปลงที่เพิ่มขึ้น/วัน*	ผลรวม จำนวนแปลงที่เพิ่มขึ้น
						AO - 1		AO - 2		AO - 3		AO - 4		รวม					
						แปลง	ไร่	แปลง	ไร่	แปลง	ไร่	แปลง	ไร่	แปลง	ไร่				
กรมอุทยานแห่งชาติ สัตว์ป่า และพันธุ์พืช				65,507,330.94	71,197,705.18	4,603	45,734.26	6,863	89,381.93	101,621	6,407,402.89	6,318	33,757,544.19	119,405	40,300,063.26	30,897,641.92	43.40%	59.33	890
สำนักงานบริหารพื้นที่รังสรรค์ที่ 1 (ปรางค์มุนี)				3,649,596.53	3,705,625.16	79	1,225.11	509	10,129.12	862	132,028.10	99	3,518,780.81	1,549	3,662,163.14	43,462.02	1.17%	11.00	165
1	-	สวนพฤษภุมภักดิ์	วังบัวบาน	0.00	0.00	0	0.00	0	0.00	0	0.00	0	0.00	0.00	0.00	100%	0.00	0	
2	-	สวนรุกชชาติ	ผางกระรอก	0.00	0.00	0	0.00	0	0.00	0	0.00	1	473.02	1	473.02	-473.02	0.00%	0.00	0
3	1082	อุทยานแห่งชาติ	ตาพรหม	371,250.00	387,941.45	0	0.00	0	0.00	845	8,212.38	6	375,286.36	851	383,498.74	4,442.71	1.15%	10.93	164
4	1040	อุทยานแห่งชาติ	กัลปาวน	1,397,375.00	1,403,672.55	33	975.32	385	8,490.24	4	123,379.36	70	1,264,530.08	492	1,397,375.00	6,297.55	0.45%	0.00	0

คำอธิบายสัญลักษณ์ (Legend)

- ไม่ทราบ ขนาดพื้นที่ ตามประกาศ หรือ ตาม GIS
- ขนาดพื้นที่คงเหลือ = 100%
- 80% >= %ขนาดพื้นที่คงเหลือ < 100%
- 60% >= %ขนาดพื้นที่คงเหลือ < 80%
- 40% >= %ขนาดพื้นที่คงเหลือ < 60%
- 20% >= %ขนาดพื้นที่คงเหลือ < 40%
- 0% > %ขนาดพื้นที่คงเหลือ < 20%
- %ขนาดพื้นที่คงเหลือ = 0%
- ไม่ทราบขนาดพื้นที่ ตาม GIS
- %ขนาดพื้นที่คงเหลือ < 0%
- %ขนาดพื้นที่คงเหลือ <= -100%
- ค่าเฉลี่ยจำนวนแปลงที่เพิ่มขึ้น/วัน* หรือ ผลรวมจำนวนแปลงที่เพิ่มขึ้น > 0

* = นับระหว่างช่วงเวลา วันที่ 1 - 15 กันยายน 2560

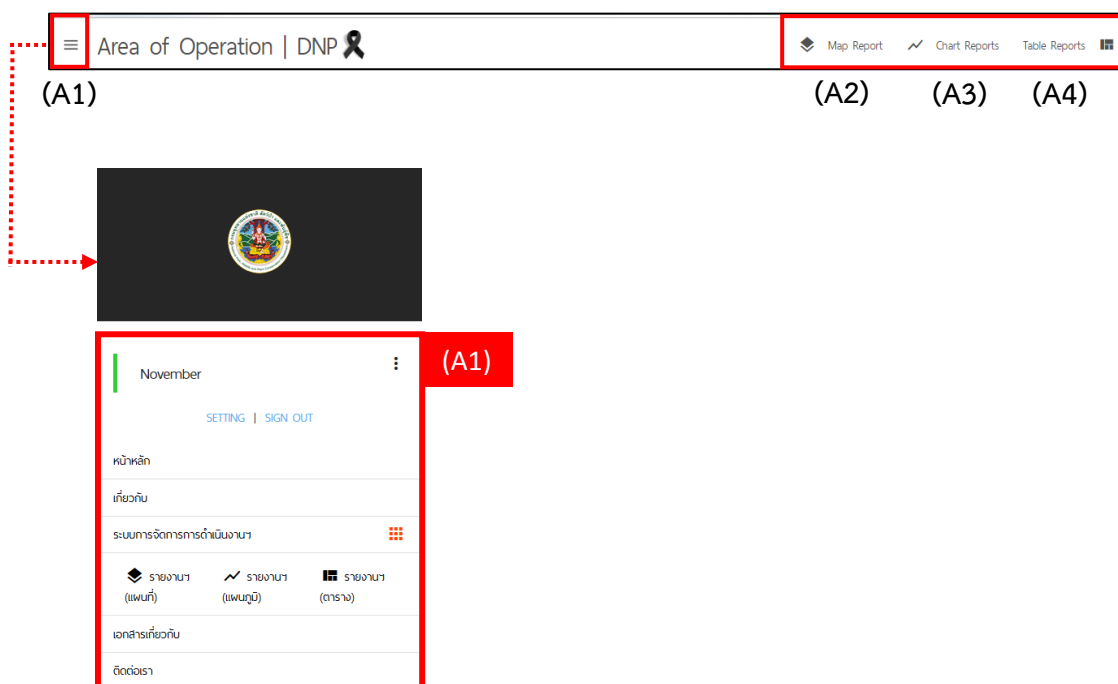
ภาพที่ 29 หน้าต่างแสดงระบบรายงานความก้าวหน้าและติดตามการนำเข้าสู่ข้อมูลในระบบ

- รายงานสรุปผลแบบสอบถามความพึงพอใจการใช้งาน คือ การผลประเมินจากการตอบแบบสอบถามฯ โดยผู้เข้าใช้ระบบ ค่าที่แสดงเป็นแบบค่าเฉลี่ย (X) ส่วนเบี่ยงเบนมาตรฐาน (SD.) และระดับประสิทธิภาพการใช้งาน

- พื้นที่เป้าหมายฯ ที่มีการแจ้งรายงานข้อมูลในระบบ คือ มีการตรวจสอบพบว่าแปลงพื้นที่บุกรุกนั้นมีการนำเข้าข้อมูลผิดพลาด หรือ นำเข้าข้อมูลไม่ครบถ้วน

2.7 (B7) ข้อมูลรายชื่อผู้บุกรุก / ถิ่นครองที่ดินทำกินในพื้นที่ป่าอนุรักษ์ (จากระบบ) คือ ฐานข้อมูลบุคคลเบื้องต้น ที่มีความเกี่ยวข้องกับการกระทำผิดในพื้นที่ป่าอนุรักษ์ ซึ่งรวบรวมจากการนำเข้าข้อมูลโดยหน่วยงาน

1.3 (C) เมนูหลัก (Main Menu) เป็นแถบรวบรวมคำสั่งการแสดงผลข้อมูล ประกอบด้วย (A1) เมนูหลัก, (A2) Map Report แสดงข้อมูลแบบจุดบนแผนที่, (A3) Chart Reports แสดงข้อมูลแบบแผนภูมิ, (A4) Table Reports แสดงข้อมูลแบบตาราง



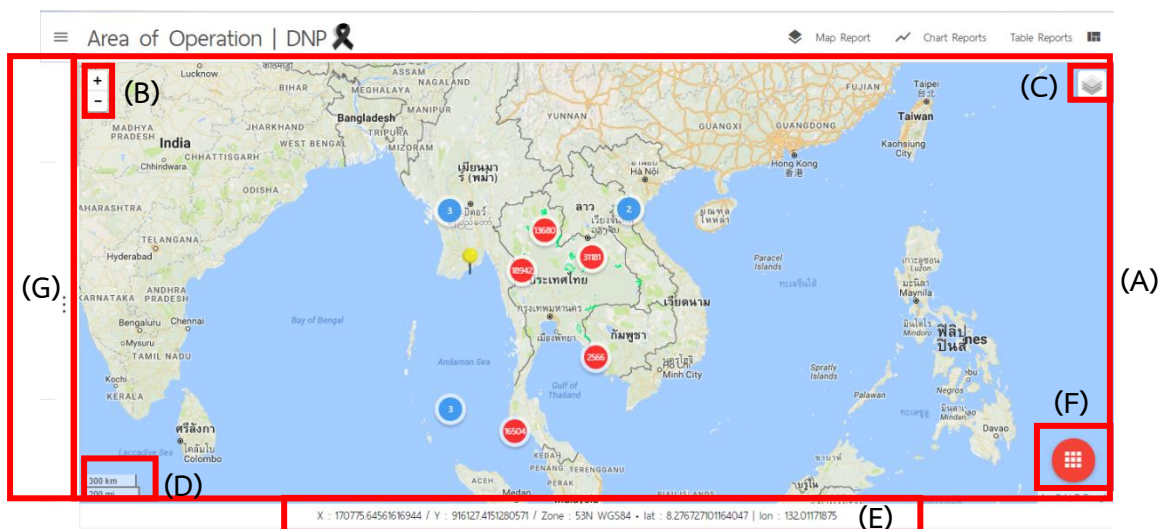
ภาพที่ 30 แสดงส่วนประกอบของ (A) เมนูหลัก (Main Menu)

1.3.1(A1) เมนูหลัก (Main Menu) มีส่วนประกอบ ดังนี้

1. ข้อมูลส่วนผู้ใช้ เพื่อเรียกดูสถานะ/ข้อมูลผู้ใช้งาน นอกจากนี้ยังสามารถใช้คำสั่ง
 - SETTING (ตั้งค่า) เพื่อจัดการบัญชีผู้ใช้งาน/เปลี่ยนแปลงรหัสผ่าน
 - SIGN OUT (ลงชื่อออก) เพื่อออกจากระบบ
2. หน้าหลัก คือ เข้าสู่หน้าต่างเตรียมพร้อมเข้าสู่ระบบ [GET START | AO]
3. เกี่ยวกับ คือ ข้อมูลที่มา หลักการ และเหตุผลในการพัฒนาระบบสารสนเทศเพื่อการจัดการการดำเนินงาน ตามแผนปฏิบัติการพื้นที่เป้าหมายป้องกัน และปราบปรามการลักลอบบุกรุกพื้นที่ป่า ของกรมอุทยานแห่งชาติ สัตว์ป่า และพันธุ์พืช
4. ระบบการจัดการดำเนินงานฯ
5. รูปแบบการรายงานผลแบบ แผนที่ (Map) /แผนภูมิ (Charts) /ตาราง (Tables)
6. เอกสารเกี่ยวกับ คือ แหล่งดาวน์โหลดเอกสารที่มีความเกี่ยวข้องกับแผนปฏิบัติการพื้นที่เป้าหมายฯ หรือ เอกสารประกอบอื่นๆ
7. ติดต่อเรา คือ ข้อมูลติดต่อหน่วยงาน

1.3.2 (A2) Map Report แสดงข้อมูลแบบจุด (Point) บนแผนที่โดยแบ่งออกเป็น 6 ส่วน ดังนี้

- | | |
|--------------------------------|------------------------------------|
| (A) หน้าต่างแสดงผล | (B) เครื่องมือการย่อ-ขยายแผนที่ |
| (C) ชั้นข้อมูลแผนที่ต่างๆ | (D) แสดงมาตราส่วนตามภูมิประเทศจริง |
| (E) แสดงค่าพิกัดขณะเลื่อนเมาส์ | (F) แถบเครื่องมือ |
| (G) แถบแสดงชั้นข้อมูลต่างๆ | |

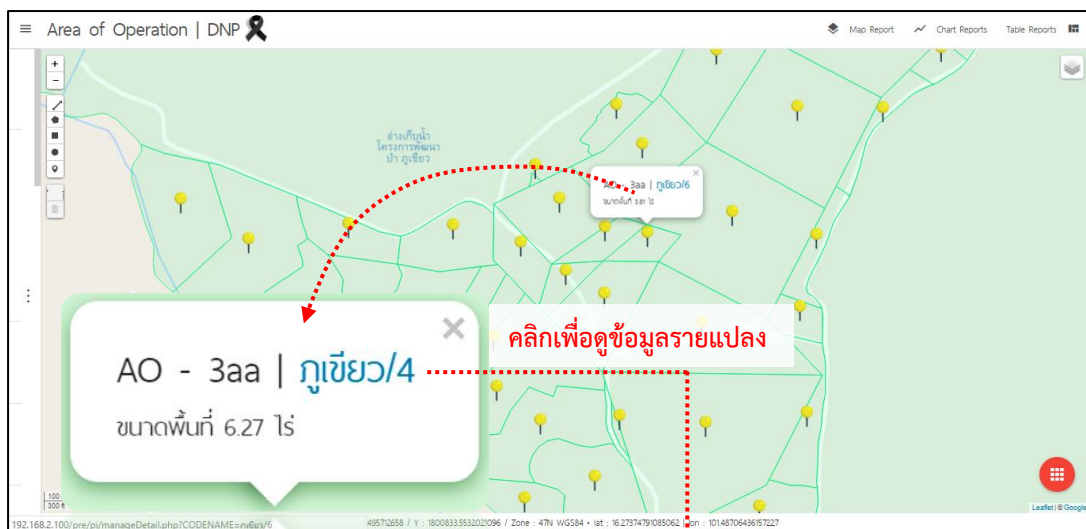


ภาพที่ 31 แสดงหน้าต่างของ (A) Map Report

- หมายเหตุ :
- สีฟ้า คือ แสดงจำนวนแปลง น้อยกว่า 10
 - สีส้ม คือ แสดงจำนวนแปลง ระหว่าง 10 - 100
 - สีแดง คือ แสดงจำนวนแปลง มากกว่า 100

(A) หน้าต่างแสดงผล เป็นการแสดงข้อมูลรายละเอียดแบบจุด (Point) โดยใช้ค่าพิกัดกลางแปลงเป็นสัญลักษณ์แทนค่าแปลงนั้นๆ เมื่อกดที่หมุดจะปรากฏหน้าต่างแสดงข้อมูล คือ



- สถานะพื้นที่บุกรุก (AO) เช่น 3aa
- รหัสพื้นที่ป่า (CODE) ตัวอย่าง ภูเขา/4 เมื่อกดจะแสดงหน้าต่างรายละเอียดรายละเอียด ดังภาพที่ 32
- ขนาดพื้นที่แปลง (ไร่) เช่น 6.27 ไร่

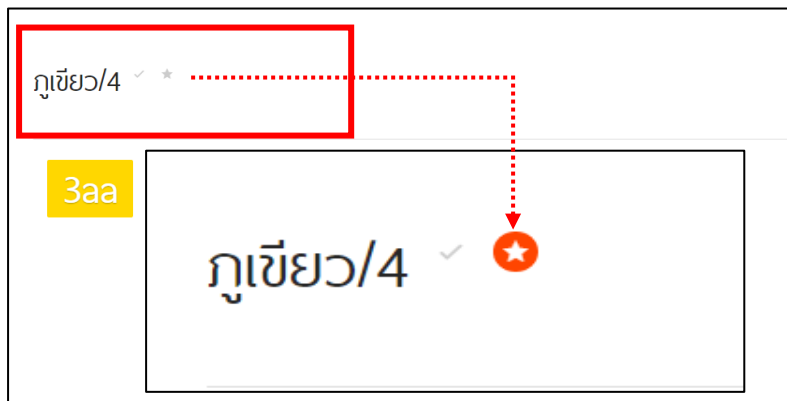


ภาพที่ 32 หน้าต่างแสดงผล Map Report



ภาพที่ 33 หน้าต่างแสดงรายละเอียดรายละเอียด ภูเขา/4

นอกจากจะแสดงรายละเอียดการนำเข้าข้อมูลแล้ว ยังมีฟังก์ชันเสริม คือ ฟังก์ชันรายการโปรด  เพื่อความสะดวกในการเรียกดูข้อมูลแปลง ที่ผู้ใช้สนใจเป็นพิเศษ และ ฟังก์ชัน Report  เพื่อแจ้งให้หน่วยงานที่นำเข้าได้ทราบถึงปัญหา เช่น ค่าพิกัดไม่ถูกต้อง ข้อมูลไม่ครบถ้วน โดยผู้ใช้ทุกระดับสิทธิ์การใช้งานสามารถแจ้งรายงานผลได้

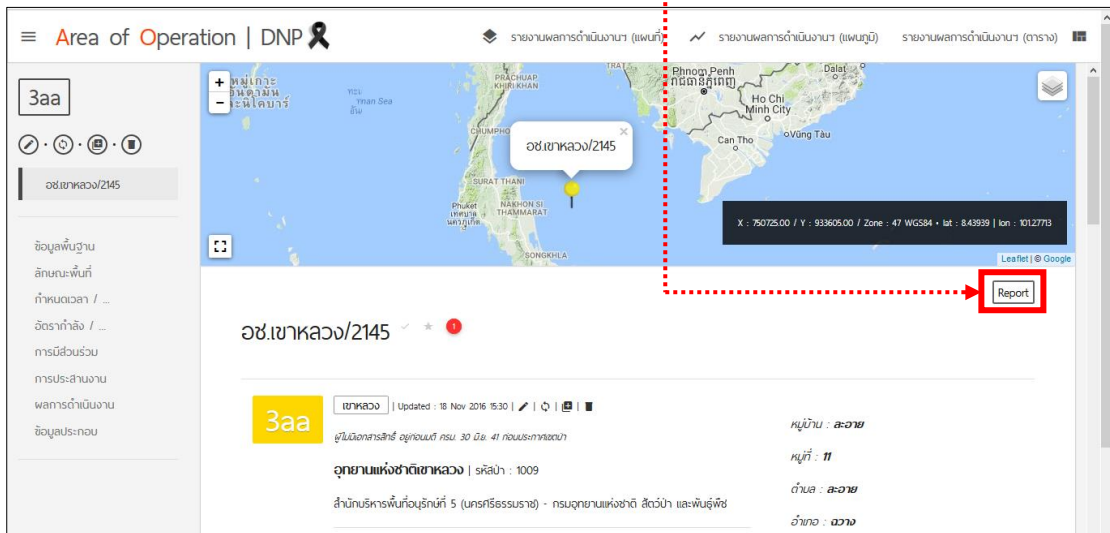


ภาพที่ 34 ภาพขยายฟังก์ชันรายการโปรด

เมื่อใช้ฟังก์ชันรายการโปรด ที่หน้าต่างหลักจะปรากฏรายการโปรด ดังภาพด้านล่างนี้ ถ้าอยากทราบรายละเอียดแปลงนั้นๆ คลิกที่ไอคอน  รายการโปรด (1)

ภาพที่ 34 แสดงฟังก์ชันรายการโปรดในหน้าต่างหลัก

การใช้ฟังก์ชัน Report ผู้ใช้ทุกระดับสิทธิ์การใช้งาน สามารถช่วยตรวจสอบข้อมูลที่มีความผิดพลาด ไม่ครบถ้วนได้โดยการคลิกที่ไอคอน **Report**



ภาพที่ 35 หน้าต่างฟังก์ชัน Report

จะปรากฏหน้าต่างแจ้งรายงานข้อมูลพื้นที่เป้าหมายฯ โดยผู้รายงานต้องคลิกเลือกเรื่องที่ต้องการแจ้งรายงาน พร้อมกับระบุรายละเอียดของเรื่องที่ต้องการให้แก้ไข

! แจ้งรายงานข้อมูลพื้นที่เป้าหมายฯ (อช.เขาคหลวง/2145)

ถึง เจ้าหน้าที่ดูแลข้อมูล อุทยานแห่งชาติเขาคหลวง • สำนักบริหารพื้นที่อนุรักษ์ที่ 5 (นครราชสีมา) • กรมอุทยานแห่งชาติ สัตว์ป่า และพันธุ์พืช

ข้อมูลรายละเอียดพื้นที่เป้าหมายฯ ไม่ครบถ้วน

ข้อมูลพื้นที่เป้าหมายฯ ไม่ถูกต้อง / แจ้งตรวจสอบข้อมูล

แจ้ง สม ข้อมูลพื้นที่เป้าหมายฯ

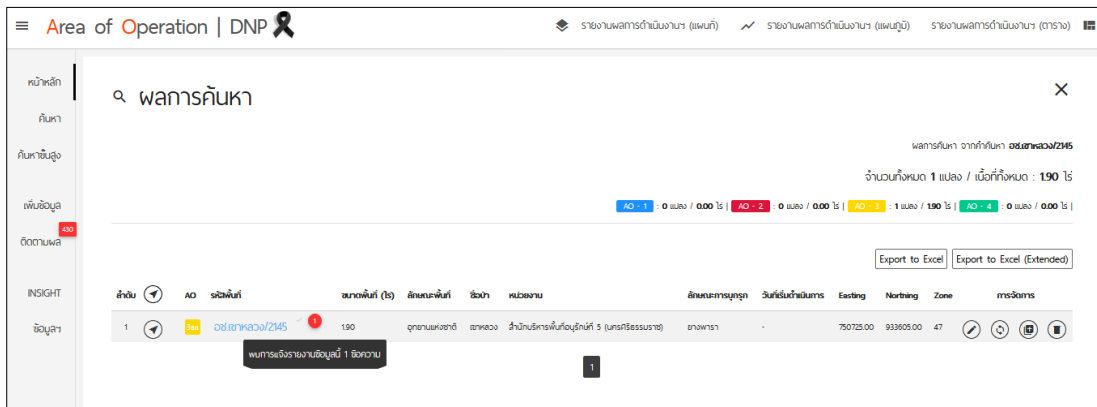
แจ้งรายงานข้อมูลพื้นที่เป้าหมายฯ อื่น ๆ

ระบุรายละเอียดการแจ้งรายงานข้อมูลพื้นที่เป้าหมายฯ

REPORT

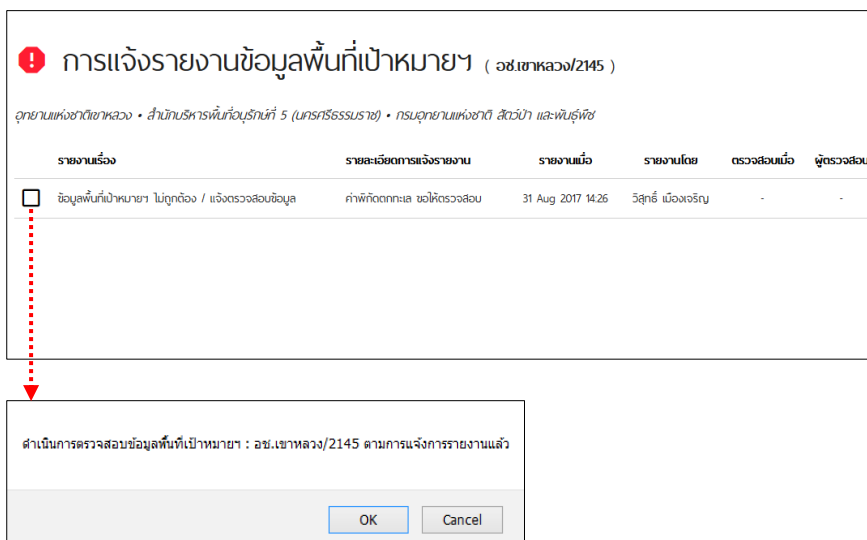
ภาพที่ 36 หน้าต่างแจ้งรายงานข้อมูลพื้นที่เป้าหมายฯ

แปลงพื้นที่บุกรุกที่มีการแจ้งเดือนจะแสดงไอคอน **1** ปรากฏหมายเลขตามจำนวนข้อความที่มีการแจ้งเดือน



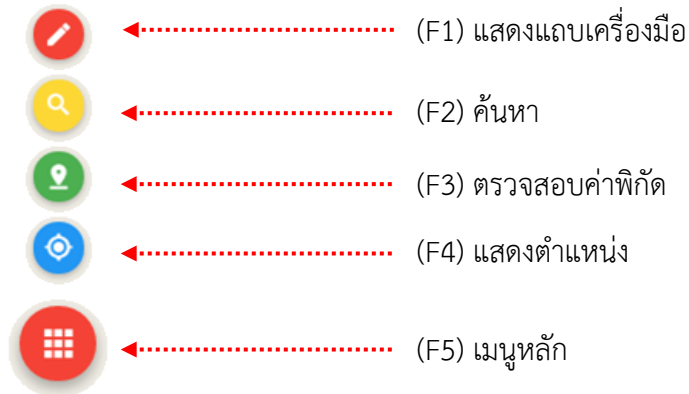
ภาพที่ 37 แสดงการแจ้งเดือนแปลงพื้นที่บุกรุก

หน่วยงานที่ได้รับข้อความแจ้งเดือน และได้ทำการแก้ไขเรียบร้อยแล้ว ให้คลิกที่เครื่องหมายกล่องสี่เหลี่ยม จะปรากฏข้อความ “ดำเนินการตรวจสอบข้อมูลพื้นที่เป้าหมายฯ : อช.เขาหลวง/2145 ตามการแจ้งการรายงานแล้ว” คลิก OK

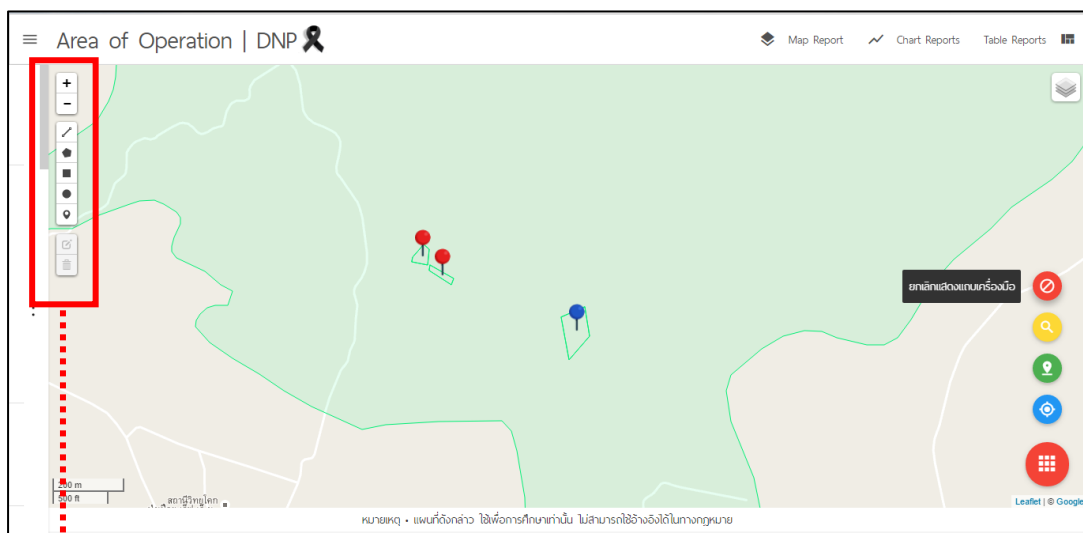


ภาพที่ 38 การแจ้งรายงานข้อมูลพื้นที่เป้าหมายฯ

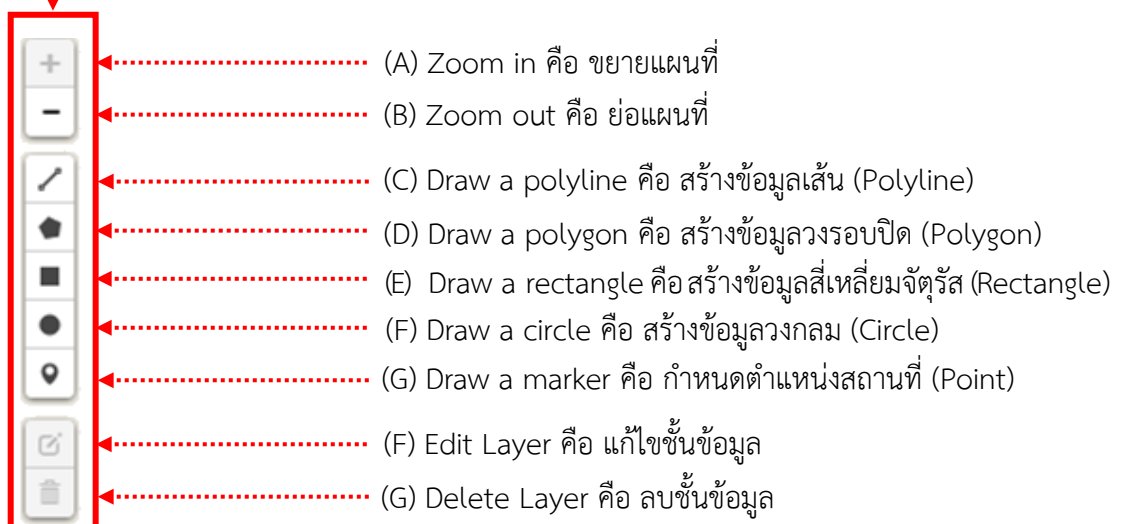
(F) แถบเครื่องมือในหน้าต่าง Map Report มีดังนี้



(F1) แถบแสดงเครื่องมือ ผู้ใช้สามารถกำหนดพื้นที่ หรือ ตำแหน่งลงบนแผนที่ได้ด้วยตัวเอง





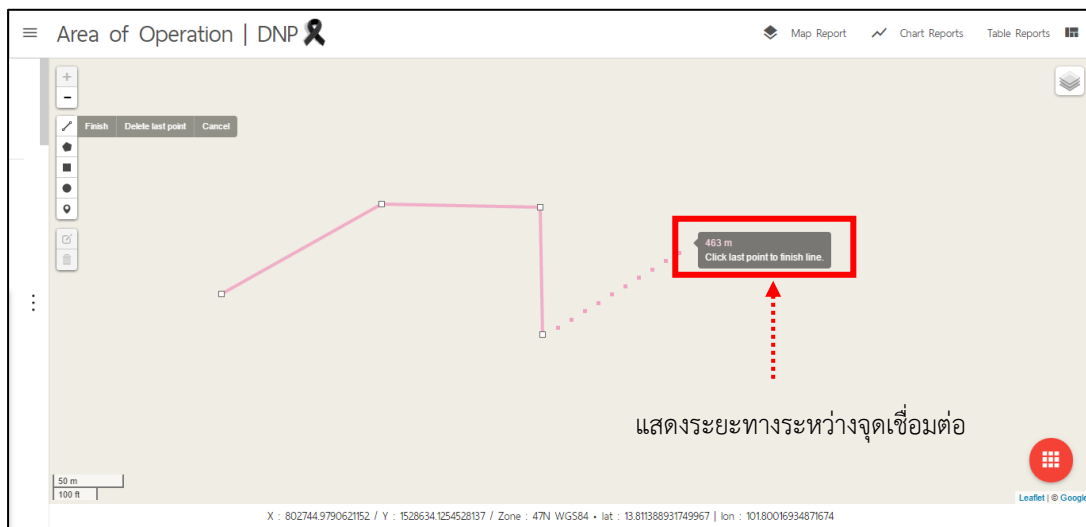
ภาพที่ 39 แสดงส่วนประกอบของหน้าต่าง Map Report



ตัวอย่างการใช้เครื่องมือ Draw polyline

การสร้างชั้นข้อมูล → คลิกที่  Draw Polyline เพื่อสร้างข้อมูลเส้น

การลบข้อมูล → คลิกที่  Edit Layer แล้วคลิกที่  Delete Layer
แล้วคลิกที่เส้น เส้นจะถูกลบไป แล้วคลิก Save



ภาพที่ 40 แสดงตัวอย่างการใช้เครื่องมือ Draw Polyline

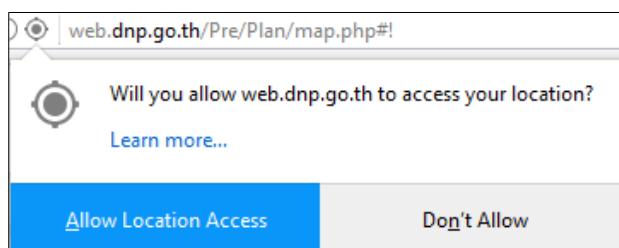
(F3) ตรวจสอบค่าพิกัด สามารถเลือกใส่ค่าพิกัดได้ 2 แบบ คือ X/Y หรือ Lat/Long

ภาพที่ 41 หน้าต่างตรวจสอบค่าพิกัด

(F4) แสดงตำแหน่ง คือ การระบุตำแหน่ง ณ ปัจจุบันของอุปกรณ์ที่เข้าใช้งานระบบฯ ตามที่ฟังก์ชันสามารถจับค่าพิกัดล่าสุดได้ โดยระบบจะแสดงข้อความ “Will you allow web.dnp.go.th access your location?”

กด “Allow Location Access” เพื่อยอมรับการเข้าถึงตำแหน่งของผู้ใช้งาน

กด “Don’t Allow” เพื่อปฏิเสธการเข้าถึงตำแหน่งของผู้ใช้งาน



ภาพที่ 42 หน้าต่างยืนยันการเข้าถึงตำแหน่งของผู้ใช้ระบบ

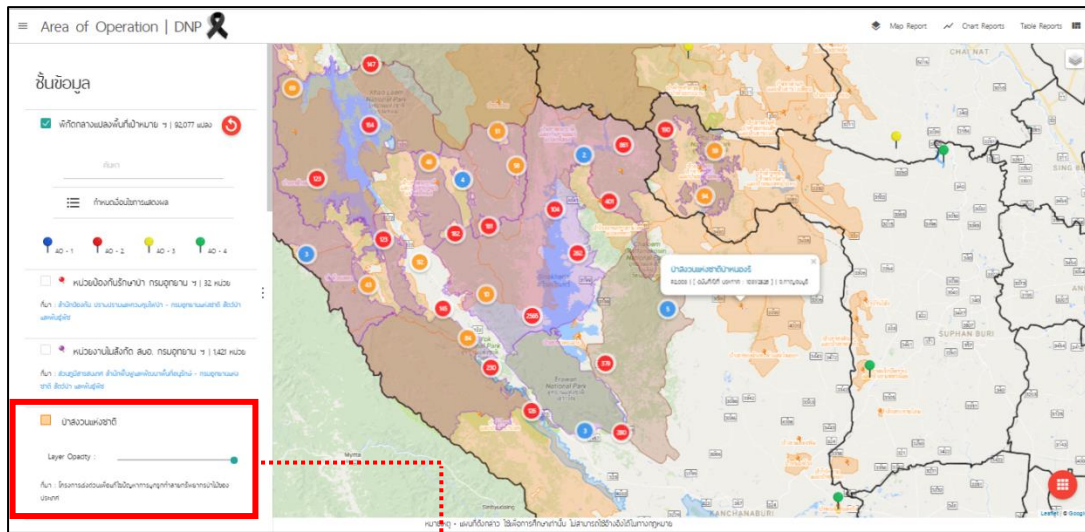
(G) แถบแสดงชั้นข้อมูลต่างๆ ผู้ใช้สามารถเลือกคลิกเครื่องหมาย ✓ ในชั้นข้อมูล เพื่อเรียกดูชั้นข้อมูลนั้นๆ ดังรายละเอียดด้านล่างนี้

ชั้นข้อมูล

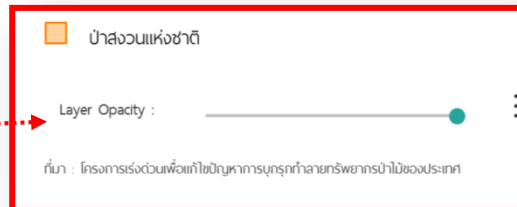
- พิกัดกลางแปลงพื้นที่เป้าหมายฯ
- หน่วยป้องกันรักษาป่า กรมอุทยานฯ จำนวน 32 หน่วย
- หน่วยงานในสังกัด สบอ. กรมอุทยานฯ จำนวน 1,421 หน่วย
- ป่าสงวนแห่งชาติ
- อุทยานแห่งชาติ
- เขตรักษาพันธุ์สัตว์ป่า
- เขตห้ามล่าสัตว์ป่า
- วนอุทยาน
- เตรียมการอุทยานแห่งชาติ
- เตรียมการเขตห้ามล่าสัตว์ป่า
- สวนรุกขชาติ
- ชั้นคุณภาพลุ่มน้ำ
- ป่าชายเลน ตาม มติ ครม.
- ขอบเขตจังหวัด
- สารบัญชาระวาง 1 : 50,000

ชั้นข้อมูลภาพถ่าย

- ภาพถ่ายทางอากาศสี ปี 2545 (MOAC)
- ภาพถ่ายโครงการ DMC (ภาคเหนือ) ปี 2554 – 2555
- ภาพถ่ายดาวเทียมไทยโชติ ปี 2554 – 2557
- ภาพถ่ายดาวเทียม Landsat8 ปี 2557

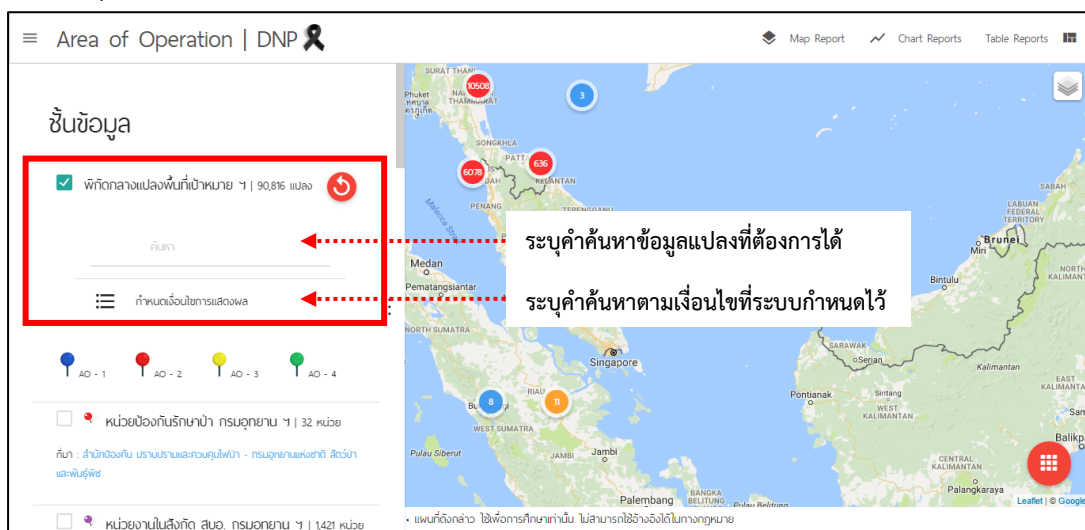


ภาพที่ 43 แผนที่แสดงชั้นข้อมูลต่างๆ



หมายเหตุ : แถบ Layer Opacity ใช้สำหรับตั้งค่าความโปร่งใส

นอกจากนี้ในแถบแสดงชั้นข้อมูลพิกตกกลางแปลงพื้นที่เป้าหมายฯ ยังสามารถใช้คำสั่งค้นหาแบบระบุค่า และ แบบกำหนดเงื่อนไข ได้เช่นกัน



ภาพที่ 44 หน้าต่างการค้นหาในแถบแสดงชั้นข้อมูลพิกตกกลางแปลงพื้นที่เป้าหมายฯ

1.3.3 (A3) Chart Reports แสดงข้อมูลในลักษณะแผนภูมิรายงานผลการดำเนินการตามแผนปฏิบัติการพื้นที่เป้าหมายป้องกันและปราบปรามการลักลอบบุกกรุกพื้นที่ป่า ของกรมอุทยานแห่งชาติสัตว์ป่า และพันธุ์พืช (Area of Operation) โดยแบ่งผลรายงาน เป็นดังนี้

1. รายงานพื้นที่เป้าหมายตามแผนปฏิบัติการฯ (AO)
2. สถิติผลการดำเนินงานประจำวัน
3. เปรียบเทียบผลการดำเนินงาน
4. สถิติจำนวนแปลงที่เพิ่มขึ้นต่อวัน

โดยหน้าต่าง Chart Reports จะมี 3 ส่วน ดังนี้

- ส่วน (A) คือ เมนูหลัก ใช้สำหรับเลือกรูปแบบการแสดงผล
- ส่วน (B) คือ หน้าต่างการแสดงผล
- ส่วน (C) คือ Embed Chart

☰ Area of Operation | DNP
Map Report Chart Reports Table Reports
(A)

🔍

I. รายงานพื้นที่เป้าหมายตามแผนปฏิบัติการฯ

II. สถิติ ผลการดำเนินงานประจำวัน

III. เปรียบเทียบ ผลการดำเนินงาน

IV. สถิติ จำนวนแปลงที่เพิ่มขึ้นต่อวัน

(A1)
(A2)
(A3)
(A4)
(A5)

รายงานพื้นที่เป้าหมายตามแผนปฏิบัติการฯ (AO)

สำเนาบริการคุ้มครองสัตว์ป่า 1 (บุรีรัมย์) • กรมอุทยานแห่งชาติ สัตว์ป่า และพันธุ์พืช

AO-1 57 แปลง / 1,125.61 ไร่ |
 AO-2 506 แปลง / 8,855.68 ไร่ |
 AO-3 59 แปลง / 1,046,633.39 ไร่ |
 AO-4 83 แปลง / 3,344,682.73 ไร่ |

หน้า 06 : 15

ที่มา : สำนักป้องกัน ปราบปรามและควบคุมไฟป่า - กรมอุทยานแห่งชาติ สัตว์ป่า และพันธุ์พืช • ข้อมูล ณ วันที่ 10 มกราคม 2560

< > Embed | Powered by ระบบสารสนเทศเพื่อกรม การดำเนินงานตามแผนปฏิบัติการพื้นที่เป้าหมายป้องกันและปราบปรามการลักลอบบุกกรุกพื้นที่ป่า ของกรมอุทยานแห่งชาติ สัตว์ป่า และพันธุ์พืช

(C)

ภาพที่ 45 ส่วนประกอบหน้าต่าง ในแถบหลัก Chart Reports

- ส่วน (A) เมนูหลัก มีวิธีการใช้งาน ดังนี้

ขั้นตอนแรก คือ คลิกที่ (A1) 🔍 เพื่อเลือกข้อมูลการแสดงผล โดยสามารถเลือกการแสดงผลได้ 3 แบบ คือ

1. **หน่วยงานบังคับบัญชา** คือ แสดงผลทั้งหมดเป็นภาพรวมของกรม
2. **หน่วยงานรับผิดชอบ** คือ แสดงผลเป็นรายสำนักบริหารพื้นที่อนุรักษ์
3. **หน่วยงาน** คือ แสดงผลเฉพาะหน่วยงาน โดยชื่อป่าจะแสดงต่อเมื่อชื่อป่านั้นได้นำข้อมูลแปลงบุกกรอกกรอกเข้าสู่ระบบแล้วเท่านั้น ถ้ายังไม่เคยนำข้อมูลเข้าสู่ระบบ จะไม่มีชื่อป่าให้เลือกแสดงผลในหน้าตารางนี้ (Chart Reports) ดังภาพด้านล่าง

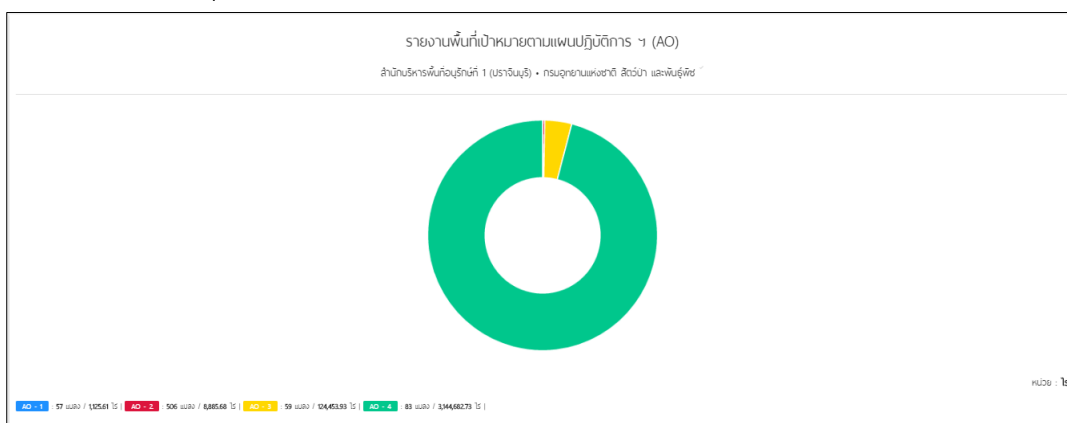


คลิกเพื่อเลือกแสดงผลตามการค้นหา

ภาพที่ 46 หน้าต่างเลือกการแสดงผล

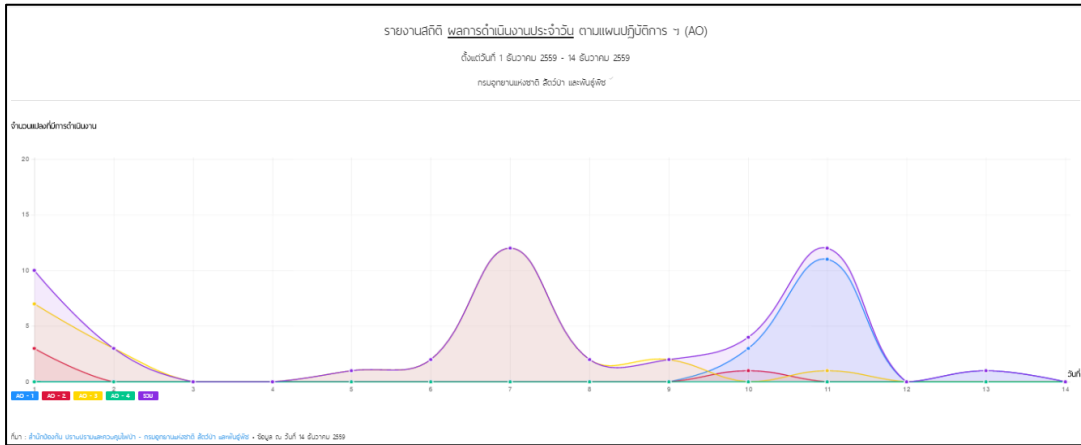
ขั้นตอนสอง คือ เลือกรูปแบบการแสดงผล คลิกที่แถบ I.รายงานพื้นที่เป้าหมายตามแผนปฏิบัติการฯ (AO) / II.สถิติผลการดำเนินงานประจำวัน (A3) / III.เปรียบเทียบผลการดำเนินงาน (A4) / IV.สถิติจำนวนแปลงที่เพิ่มขึ้นต่อวัน (A5) จะได้ตารางแสดงผลดังภาพด้านล่าง

- รายงานพื้นที่เป้าหมายตามแผนปฏิบัติการฯ (AO) คือ การสรุปสถานะพื้นที่เป้าหมาย ณ ปัจจุบัน



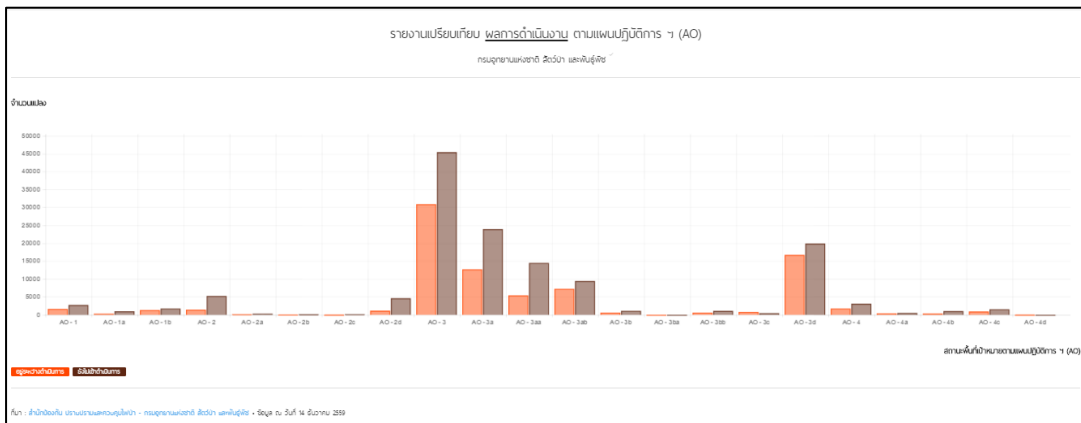
ภาพที่ 47 หน้าต่างแสดงผลการรายงานพื้นที่เป้าหมายตามแผนปฏิบัติการฯ (AO)

- สถิติผลการดำเนินงานประจำวัน คือ ผลการดำเนินงานวันนี้ ซึ่งสอดคล้องกับแบบการรายงานผล AO รายวัน



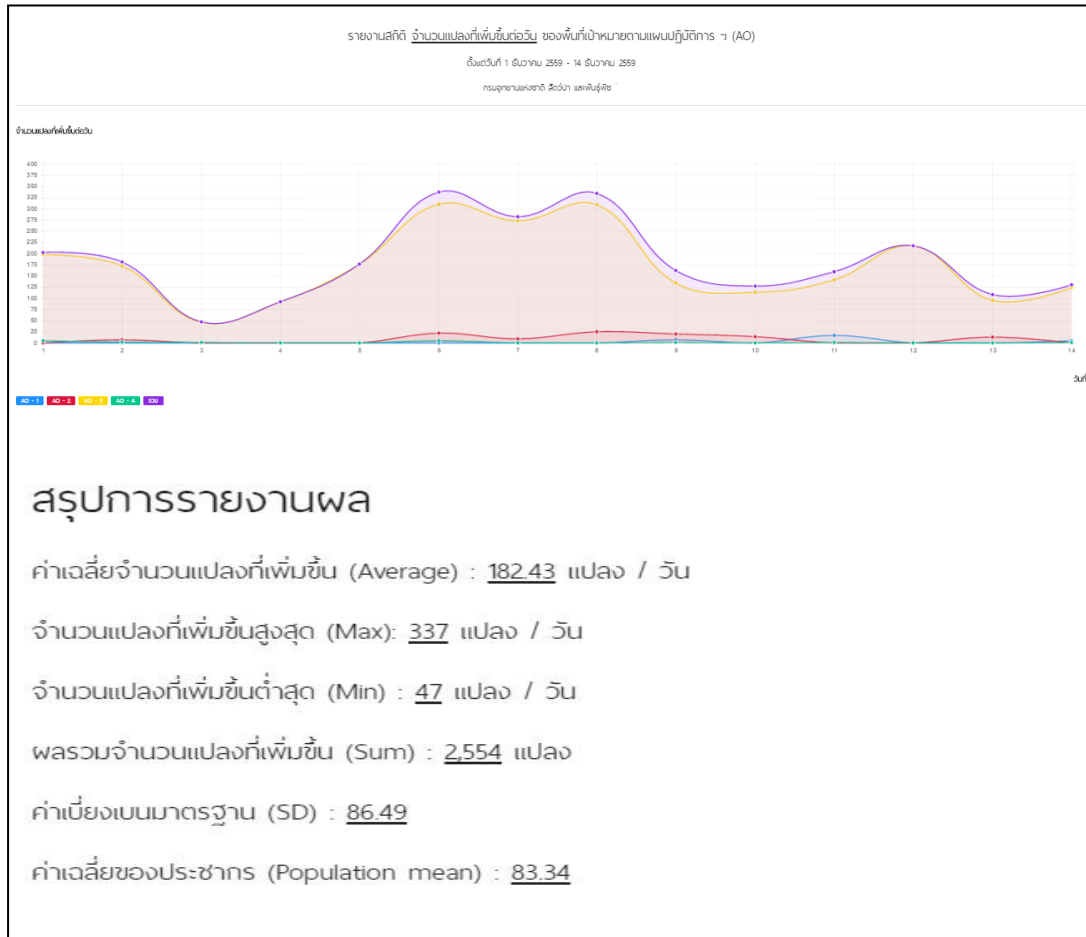
ภาพที่ 48 หน้าต่างแสดงสถิติผลการดำเนินงานประจำวัน

- เปรียบเทียบผลการดำเนินงาน คือ การเปรียบเทียบข้อมูล 2 ชุด ระหว่าง แปลงพื้นที่เป้าหมายฯ ที่อยู่ระหว่างการดำเนินการ กับ แปลงพื้นที่เป้าหมายฯ ที่ยังไม่เข้าดำเนินการ



ภาพที่ 49 หน้าต่างแสดงการเปรียบเทียบผลการดำเนินงาน

- สถิติจำนวนแปลงที่เพิ่มขึ้นต่อวัน คือ การสรุปผลการนำเข้าข้อมูลใหม่ แปรผลออกมาเป็นค่าทางคณิตศาสตร์ (ค่าเฉลี่ย/ส่วนเบี่ยงเบนมาตรฐาน/ผลรวม) แสดงผลเป็นรายเดือน



ภาพที่ 50 หน้าต่างแสดงสถิติจำนวนแปลงที่เพิ่มขึ้นรายเดือน

- ส่วน (C) Embed Chart คือ การบริการข้อมูลเฉพาะส่วนตารางรายงานผลช่วยให้การเข้าถึงข้อมูลสารสนเทศจากแอปพลิเคชันที่ต่างกันเป็นไปได้โดยง่าย สามารถนำ CODE HTML ไป Run ในเว็บไซต์/บล็อก อื่นๆ ได้ โดยทำการ Copy Code HTML ดังภาพด้านล่าง

ที่มา : สำนักป้องกัน ประสานปรานและควบคุมไฟฟ้า - กรมอุทยานแห่งชาติ สัตว์ป่า และพันธุ์พืช • ข้อมูล ณ วันที่ 10 มกราคม 2560

<> Embed Powered by ระบบสารสนเทศที่กรมจัดมร การดำเนินงานตามแผนปฏิบัติการที่ดำเนินงานป้องกันและปราบปรามการลักลอบทุกรุกพื้นที่ป่า ของกรมอุทยานแห่งชาติ สัตว์ป่า และพันธุ์พืช

คลิกเพื่อเรียกดู CODE HTML

Embed

Copy and paste this code into your website.

```
<iframe style="height:100%;width:100%;" frameborder="0" src="http://192.168.2.100/pre/pi/getChart.php?a=กรมอุทยานแห่งชาติ สัตว์ป่า และพันธุ์พืช&r=8c=8m"></iframe>
```

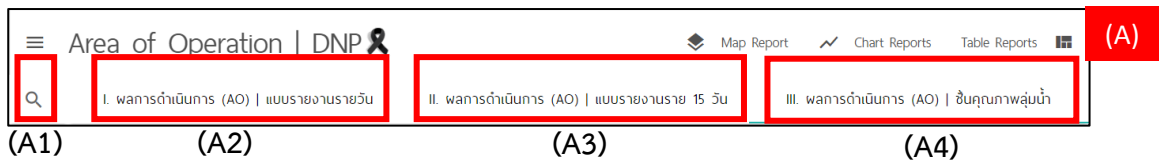
× CLOSE

ภาพที่ 51 แสดงหน้าต่างส่วน (C) Embed Chart

1.3.4 (A4) Table Reports แสดงข้อมูลแบบตาราง คือ การรายงานผลการดำเนินการตามแผนปฏิบัติการพื้นที่เป้าหมายป้องกันและปราบปรามการลักลอบบุกกรุกพื้นที่ป่า ของกรมอุทยานแห่งชาติ สัตว์ป่า และพันธุ์พืช (Area of Operation) โดยแบ่งเป็น 4 แบบ ดังนี้

- ผลการดำเนินการ (AO) แบบรายวัน
- ผลการดำเนินการ (AO) แบบรายงานราย 15 วัน
- ผลการดำเนินการ (AO) ชั้นคุณภาพลุ่มน้ำ
- ผลสถานะการทวงคืนพื้นที่ป่าอนุรักษ์

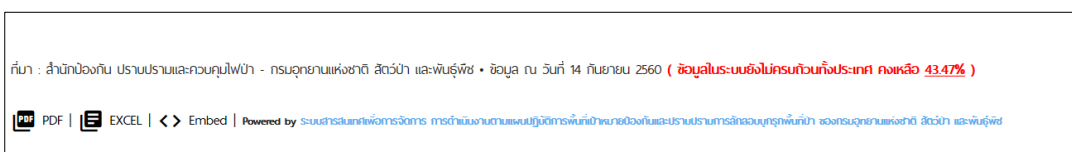
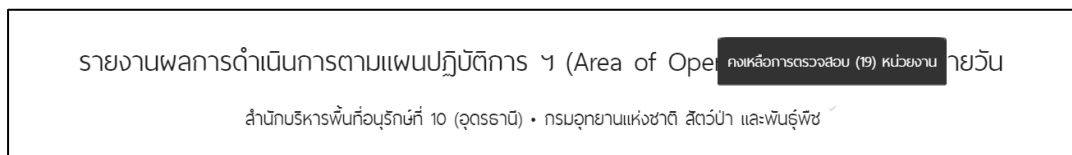
โดยหน้าต่าง และการทำงานจะเหมือนกับ Chart Reports



พื้นที่เป้าหมาย ฯ	พื้นที่เป้าหมาย ฯ เพิ่มขึ้น			ผลการดำเนินงาน ฯ ปี 2560			ผลการดำเนินงาน ฯ ปีปัจจุบัน			ผลการดำเนินงาน ฯ			ผลผลิต					
	คง	เพิ่ม	ไม่	คง	เพิ่ม	ไม่	คง	เพิ่ม	ไม่	คง	เพิ่ม	ไม่	คง	เพิ่ม	ไม่			
ฯ AO - 1	1	15	23442	0	0	0.00	1	15	23442	0	0	0.00	0	0	0.00	1	15	23442
ฯ AO - 2	0	0	0.00	0	0	0.00	0	0	0.00	0	0	0.00	0	0	0.00	0	0	0.00
ฯ AO - 3	1	26	19150	0	0	0.00	1	26	19150	0	0	0.00	0	0	0.00	1	26	19150
ฯ AO - 4	0	0	0.00	0	0	0.00	0	0	0.00	0	0	0.00	0	0	0.00	0	0	0.00
รวม	1	41	42592	0	0	0.00	1	41	42592	0	0	0.00	0	0	0.00	1	41	42592
พื้นที่เป้าหมาย ฯ	พื้นที่เป้าหมาย ฯ เพิ่มขึ้น			ผลการดำเนินงาน ฯ ปี 2560			ผลการดำเนินงาน ฯ ปีปัจจุบัน			ผลการดำเนินงาน ฯ			ผลผลิต					
พื้นที่เป้าหมาย ฯ	0 คง / 0 เพิ่ม / 0.00 %			0 คง / 0 เพิ่ม / 0.00 %			0 คง / 0 เพิ่ม / 0.00 %			0 คง / 0 เพิ่ม / 0.00 %			0 คง / 0 เพิ่ม / 0.00 %					
พื้นที่เป้าหมาย ฯ	0 คง / 0 เพิ่ม / 0.00 %			0 คง / 0 เพิ่ม / 0.00 %			0 คง / 0 เพิ่ม / 0.00 %			0 คง / 0 เพิ่ม / 0.00 %			0 คง / 0 เพิ่ม / 0.00 %					


เมื่อนำเมาส์ไปวางที่ไอคอน ✓ จะแสดงสถานะตรวจสอบการดำเนินงานของหน่วยงาน

หมายเหตุ : ✓ (สีเขียว คือ ยังตรวจสอบไม่ครบ) ✓ (สีแดง คือ ตรวจสอบครบแล้ว)



ภาพที่ 52 ส่วนประกอบหน้าต่าง ในแถบหลัก Table Reports

การนำออกตารางรายงานผล (Export File)

สามารถนำออกได้ 2 แบบ คือ PDF และ Excel โดยคลิกที่ไอคอน  (EXPORT to PDF) เลือกการแสดงผล ดังนี้

1. แสดงผลตารางรายวันแบบเต็ม (Table Expand)
2. แสดงผลตารางรายวันแบบย่อ (Table Collapse)
3. แสดงผลตารางรายวันเป็นภาพรวมทุกหน่วยงาน (สبو.)



ภาพที่ 53 หน้าต่าง Export to PDF File

รายงานผลการดำเนินการตามแผนปฏิบัติการ ฯ (Area of Operation) | แบบรายงานรายวัน

กรมอุทยานแห่งชาติ สัตว์ป่า และพันธุ์พืช

พื้นที่เป้าหมาย ฯ	พื้นที่เป้าหมาย ฯ เริ่มต้น			สรุปสถานะพื้นที่เป้าหมาย ฯ ปี 2560			สรุปสถานะพื้นที่เป้าหมาย ฯ ปัจจุบัน			ผลการดำเนินงานวันนี้			ผลการดำเนินงานสะสม				คงเหลือ		
	แห่ง	แปลง	ไร่	แห่ง	แปลง	ไร่	แห่ง	แปลง	ไร่	แห่ง	แปลง	ไร่	แห่ง	แปลง	ไร่	คิดเป็น %	แห่ง	แปลง	ไร่
AO - 1	129	4,328	44,907.88	16	196	1,938.71	111	4,384	44,106.04	0	0	0.00	8	85	726.25	1.65	110	4,342	43,884.70
AO - 1a	102	1,371	15,590.23	8	126	1,417.32	83	1,333	12,818.01	0	0	0.00	4	44	386.49	3.02	83	1,328	12,767.55
AO - 1b	95	2,957	29,317.65	11	70	521.39	85	3,051	31,288.03	0	0	0.00	7	41	339.76	1.09	84	3,014	31,117.15
AO - 2	161	7,405	91,609.04	27	183	2,091.87	153	6,760	84,756.88	0	0	0.00	16	66	534.53	0.63	152	6,748	84,694.16
AO - 2a	81	538	15,199.22	3	19	77.94	69	489	14,452.13	0	0	0.00	5	18	86.29	0.60	69	487	14,443.40
AO - 2b	51	202	2,635.07	2	3	28.66	48	190	2,392.59	0	0	0.00	1	1	0.43	0.02	47	188	2,384.88
AO - 2c	51	251	3,094.66	3	5	18.51	44	208	2,806.60	0	0	0.00	2	4	49.01	1.75	44	208	2,806.60
AO - 2d	142	6,414	70,680.08	25	156	1,966.76	133	5,873	65,105.57	0	0	0.00	11	43	398.80	0.61	132	5,865	65,059.29
AO - 3	199	77,999	3,808,517.95	33	5,615	69,278.01	200	77,879	3,804,022.67	1	2	35.28	26	1,911	16,125.01	0.42	198	75,908	3,787,472.86
AO - 3a	117	36,095	1,484,489.86	16	3,051	16,777.20	115	37,549	1,484,791.23	0	0	0.00	11	20	312.78	0.02	113	36,110	1,480,490.89
AO - 3aa	86	20,551	255,539.55	11	1,343	6,025.49	86	20,675	246,440.76	0	0	0.00	6	10	156.82	0.06	85	19,651	243,191.25
AO - 3ab	69	15,544	1,228,950.31	12	1,708	10,751.71	69	16,874	1,238,350.47	0	0	0.00	5	10	155.96	0.01	67	16,459	1,237,299.64
AO - 3b	38	2,241	47,540.28	5	385	5,791.22	37	2,180	46,671.94	0	0	0.00	3	164	1,626.87	3.49	37	1,995	44,833.89
AO - 3ba	9	20	8,912.01	0	0	0.00	7	16	8,920.01	0	0	0.00	1	1	0.11	0.00	7	16	8,920.01
AO - 3bb	33	2,221	38,628.27	5	385	5,791.22	33	2,164	37,751.93	0	0	0.00	2	163	1,626.76	4.31	33	1,979	35,913.88
AO - 3c	59	1,265	20,794.36	4	120	1,143.00	57	1,265	20,780.90	0	0	0.00	4	122	1,250.89	6.02	55	1,143	19,530.24
AO - 3d	112	38,398	2,255,693.45	15	2,059	45,566.59	108	36,885	2,251,778.59	1	2	35.28	14	1,605	12,934.47	0.57	106	36,660	2,242,617.84
AO - 4	314	4,135	28,815,992.91	29	93	587,392.77	316	4,846	28,828,146.76	0	0	0.00	10	27	204,389.32	0.71	311	4,792	28,623,610.22
AO - 4a	267	930	28,518,456.64	18	24	586,730.27	266	902	28,518,405.08	0	0	0.00	4	4	204,248.70	0.72	262	897	28,314,141.02
AO - 4b	59	1,294	271,931.99	5	27	308.84	56	1,404	276,016.20	0	0	0.00	2	12	80.36	0.03	56	1,379	275,874.56
AO - 4c	57	1,860	23,644.66	10	42	353.67	75	2,484	31,733.44	0	0	0.00	4	11	60.26	0.19	74	2,460	31,602.61
AO - 4d	15	51	1,959.62	0	0	0.00	15	56	1,992.03	0	0	0.00	0	0	0.00		15	56	1,992.03
รวม	375	93,869	32,761,032.34	72	6,087	660,701.37	375	93,869	32,761,032.34	1	2	35.28	49	2,089	221,775.11	0.68	374	91,790	32,539,661.94

พื้นที่เป้าหมาย ฯ	พื้นที่เป้าหมาย ฯ เริ่มต้น	สรุปสถานะพื้นที่เป้าหมาย ฯ ปี 2560	สรุปสถานะพื้นที่เป้าหมาย ฯ ปัจจุบัน	ผลการดำเนินงานวันนี้	ผลการดำเนินงานสะสม	คงเหลือ
แก้ปัญหาเฉพาะราย	0 แห่ง / 0 แปลง / 0.00 ไร่	0 แห่ง / 0 แปลง / 0.00 ไร่	0 แห่ง / 0 แปลง / 0.00 ไร่	0 แห่ง / 0 แปลง / 0.00 ไร่	0 แห่ง / 0 แปลง / 0.00 ไร่ / 0.00 %	0 แห่ง / 0 แปลง / 0.00 ไร่
โพธิ์ชัยฮิลล์	1 แห่ง / 2 แปลง / 4.56 ไร่	0 แห่ง / 0 แปลง / 0.00 ไร่	0 แห่ง / 0 แปลง / 0.00 ไร่	0 แห่ง / 0 แปลง / 0.00 ไร่	0 แห่ง / 0 แปลง / 0.00 ไร่ / 0.00 %	0 แห่ง / 0 แปลง / 0.00 ไร่

ที่มา : สำนักป้องกัน ปราบปรามและควบคุมไฟป่า - กรมอุทยานแห่งชาติ สัตว์ป่า และพันธุ์พืช • ข้อมูล ณ วันที่ 26 ธันวาคม 2559

Powered by ระบบสารสนเทศเพื่อการบริหาร การดำเนินงานตามแผนปฏิบัติการพื้นที่เป้าหมายป้องกันและปราบปรามการลักลอบบุกรุกพื้นที่ป่า ของกรมอุทยานแห่งชาติ สัตว์ป่า และพันธุ์พืช

ภาพที่ 54 รายงานผลการดำเนินการตามแผนปฏิบัติการ ฯ (Area of Operation) แบบรายวัน

รายงานผลการดำเนินการตามแผนปฏิบัติการ ฯ (Area of Operation) | แบบรายงานรายวัน

กรมอุทยานแห่งชาติ สัตว์ป่า และพันธุ์พืช

พื้นที่เป้าหมาย ฯ	พื้นที่เป้าหมาย ฯ เริ่มต้น			สรุปสถานะพื้นที่เป้าหมาย ฯ ปี 2560			สรุปสถานะพื้นที่เป้าหมาย ฯ ปัจจุบัน			ผลกาดำเนินงานวันนี้			ผลกาดำเนินงานสะสม			คงเหลือ			
	แห่ง	แปลง	ไร่	แห่ง	แปลง	ไร่	แห่ง	แปลง	ไร่	แห่ง	แปลง	ไร่	แห่ง	แปลง	ไร่	คิดเป็น %	แห่ง	แปลง	ไร่
AO - 1	129	4,328	44,907.88	16	196	1,938.71	111	4,384	44,106.04	0	0	0.00	8	85	726.25	1.65	110	4,342	43,884.70
AO - 2	161	7,407	91,634.54	27	185	2,117.37	153	6,762	84,782.38	0	0	0.00	16	66	534.53	0.63	152	6,750	84,719.66
AO - 3	199	78,001	3,808,530.42	33	5,615	69,278.01	200	77,881	3,804,035.14	1	2	35.28	26	1,911	16,125.01	0.42	198	75,910	3,787,485.33
AO - 4	314	4,135	28,815,992.91	29	93	587,392.77	316	4,846	28,828,146.76	0	0	0.00	10	27	204,389.32	0.71	311	4,792	28,623,610.22
รวม	375	93,873	32,761,070.31	72	6,089	660,726.87	375	93,873	32,761,070.31	1	2	35.28	49	2,089	221,775.11	0.68	374	91,794	32,539,699.91

พื้นที่เป้าหมาย ฯ	พื้นที่เป้าหมาย ฯ เริ่มต้น	สรุปสถานะพื้นที่เป้าหมาย ฯ ปี 2560	สรุปสถานะพื้นที่เป้าหมาย ฯ ปัจจุบัน	ผลกาดำเนินงานวันนี้	ผลกาดำเนินงานสะสม	คงเหลือ
แก้ปัญหาเฉพาะราย	0 แห่ง / 0 แปลง / 0.00 ไร่	0 แห่ง / 0 แปลง / 0.00 ไร่	0 แห่ง / 0 แปลง / 0.00 ไร่	0 แห่ง / 0 แปลง / 0.00 ไร่	0 แห่ง / 0 แปลง / 0.00 ไร่ / 0.00 %	0 แห่ง / 0 แปลง / 0.00 ไร่
ให้สิทธิฯ ออก	1 แห่ง / 2 แปลง / 4.56 ไร่	0 แห่ง / 0 แปลง / 0.00 ไร่	0 แห่ง / 0 แปลง / 0.00 ไร่	0 แห่ง / 0 แปลง / 0.00 ไร่	0 แห่ง / 0 แปลง / 0.00 ไร่ / 0.00 %	0 แห่ง / 0 แปลง / 0.00 ไร่

ที่มา : สำนักป้องกันปราบปรามและควบคุมไฟป่า - กรมอุทยานแห่งชาติ สัตว์ป่า และพันธุ์พืช • ข้อมูล ณ วันที่ 26 ธันวาคม 2559

Powered by ระบบสารสนเทศเพื่อการจัดการ กาดำเนินงานตามแผนปฏิบัติการพื้นที่เป้าหมายบังคับและปราบปรามการลักลอบบุกรุกพื้นที่ป่า ของกรมอุทยานแห่งชาติ สัตว์ป่า และพันธุ์พืช

ภาพที่ 55 รายงานผลการดำเนินการตามแผนปฏิบัติการฯ (Area of Operation) แบบรายวัน (ย่อ)

รายงานผลการดำเนินการตามแผนปฏิบัติการ ฯ (Area of Operation) | แบบรายงานรายวัน

กรมอุทยานแห่งชาติ สัตว์ป่า และพันธุ์พืช - ข้อมูล ณ วันที่ 26 ธันวาคม 2559

พื้นที่เป้าหมาย ฯ	พื้นที่เป้าหมาย ฯ เริ่มต้น			สรุปสถานะพื้นที่เป้าหมาย ฯ ปี 2560			สรุปสถานะพื้นที่เป้าหมาย ฯ ปัจจุบัน			ผลกาดำเนินงานวันนี้			ผลกาดำเนินงานสะสม			คงเหลือ			
	แห่ง	แปลง	ไร่	แห่ง	แปลง	ไร่	แห่ง	แปลง	ไร่	แห่ง	แปลง	ไร่	แห่ง	แปลง	ไร่	คิดเป็น %	แห่ง	แปลง	ไร่
AO - 1	129	4,328	44,907.88	16	196	1,938.71	111	4,384	44,106.04	0	0	0.00	8	85	726.25	1.65	110	4,342	43,884.70
AO - 2	161	7,407	91,634.54	27	185	2,117.37	153	6,762	84,782.38	0	0	0.00	16	66	534.53	0.63	152	6,750	84,719.66
AO - 3	199	78,001	3,808,530.42	33	5,615	69,278.01	200	77,881	3,804,035.14	1	2	35.28	26	1,911	16,125.01	0.42	198	75,910	3,787,485.33
AO - 4	314	4,135	28,815,992.91	29	93	587,392.77	316	4,846	28,828,146.76	0	0	0.00	10	27	204,389.32	0.71	311	4,792	28,623,610.22
รวม	375	93,873	32,761,070.31	72	6,089	660,726.87	375	93,873	32,761,070.31	1	2	35.28	49	2,089	221,775.11	0.68	374	91,794	32,539,699.91

พื้นที่เป้าหมาย ฯ	พื้นที่เป้าหมาย ฯ เริ่มต้น	สรุปสถานะพื้นที่เป้าหมาย ฯ ปี 2560	สรุปสถานะพื้นที่เป้าหมาย ฯ ปัจจุบัน	ผลกาดำเนินงานวันนี้	ผลกาดำเนินงานสะสม	คงเหลือ
แก้ปัญหาเฉพาะราย	0 แห่ง / 0 แปลง / 0.00 ไร่	0 แห่ง / 0 แปลง / 0.00 ไร่	0 แห่ง / 0 แปลง / 0.00 ไร่	0 แห่ง / 0 แปลง / 0.00 ไร่	0 แห่ง / 0 แปลง / 0.00 ไร่ / 0.00 %	0 แห่ง / 0 แปลง / 0.00 ไร่
ให้สิทธิฯ ออก	1 แห่ง / 2 แปลง / 4.56 ไร่	0 แห่ง / 0 แปลง / 0.00 ไร่	0 แห่ง / 0 แปลง / 0.00 ไร่	0 แห่ง / 0 แปลง / 0.00 ไร่	0 แห่ง / 0 แปลง / 0.00 ไร่ / 0.00 %	0 แห่ง / 0 แปลง / 0.00 ไร่

ภาพที่ 56 รายงานผลการดำเนินการตามแผนปฏิบัติการฯ (Area of Operation) แบบรายวันรายสพอ.

หน่วยงาน	พื้นที่เป้าหมาย ๆ	พื้นที่เป้าหมาย ๆ เริ่มต้น			สรุปสถานะพื้นที่เป้าหมาย ๆ ปี 2560			สรุปสถานะพื้นที่เป้าหมาย ๆ ปัจจุบัน			ผลการดำเนินงานวันนี้			ผลการดำเนินงานสะสม				คงเหลือ		
		แห่ง	แปลง	ไร่	แห่ง	แปลง	ไร่	แห่ง	แปลง	ไร่	แห่ง	แปลง	ไร่	แห่ง	แปลง	ไร่	คิดเป็น %	แห่ง	แปลง	ไร่
สบอ. 6 สาขาตลาดน้ำ	AO - 1	2	4	29.46	0	0	0.00	2	4	29.46	0	0	0.00	0	0	0.00		2	4	29.46
	AO - 2	6	100	5,721.46	1	2	14.84	6	100	5,721.46	0	0	0.00	0	0	0.00		6	100	5,721.46
	AO - 3	5	1,013	6,499.03	0	0	0.00	5	1,042	6,709.03	0	0	0.00	0	0	0.00		5	1,042	6,709.03
	AO - 4	7	92	866,466.63	0	0	0.00	7	63	866,256.63	0	0	0.00	0	0	0.00		7	63	866,256.63
	รวม	7	1,209	878,716.58	1	2	14.84	7	1,209	878,716.58	0	0	0.00	0	0	0.00		7	1,209	878,716.58
สบอ. 7 (นครราชสีมา)	AO - 1	5	50	3,105.63	0	0	0.00	3	28	348.69	0	0	0.00	0	0	0.00		3	28	348.69
	AO - 2	5	30	1,426.82	0	0	0.00	5	14	1,256.14	0	0	0.00	0	0	0.00		5	14	1,256.14
	AO - 3	7	3,157	60,779.01	0	0	0.00	6	3,078	59,956.53	0	0	0.00	0	0	0.00		6	3,078	59,956.53
	AO - 4	19	491	1,808,620.17	0	0	0.00	19	608	1,812,370.27	0	0	0.00	0	0	0.00		19	608	1,812,370.27
	รวม	19	3,728	1,873,931.63	0	0	0.00	19	3,728	1,873,931.63	0	0	0.00	0	0	0.00		19	3,728	1,873,931.63
สบอ. 8 (ขอนแก่น)	AO - 1	9	116	701.91	1	1	1.48	7	118	735.46	0	0	0.00	0	0	0.00		7	118	735.46
	AO - 2	11	176	2,155.21	0	0	0.00	8	152	2,032.88	0	0	0.00	0	0	0.00		8	152	2,032.88
	AO - 3	17	9,874	212,500.68	1	10	133.34	17	9,863	212,402.65	0	0	0.00	3	13	169.69	0.08	16	9,850	212,232.96
	AO - 4	30	52	1,213,610.64	0	0	0.00	30	85	1,213,797.45	0	0	0.00	0	0	0.00		30	85	1,213,797.45
	รวม	32	10,218	1,428,968.44	2	11	134.82	32	10,218	1,428,968.44	0	0	0.00	3	13	169.69	0.01	32	10,205	1,428,798.75
สบอ. 9 (อุบลราชธานี)	AO - 1	11	372	3,719.81	0	0	0.00	10	373	3,757.12	0	0	0.00	0	0	0.00		10	373	3,757.12
	AO - 2	11	241	1,746.37	1	1	10.74	11	226	1,607.98	0	0	0.00	1	1	3.05	0.19	11	225	1,604.93
	AO - 3	11	2,938	56,638.25	2	6	59.02	11	2,935	56,643.11	0	0	0.00	1	2	11.23	0.02	11	2,933	56,631.88
	AO - 4	14	163	1,051,579.88	0	0	0.00	14	180	1,051,676.10	0	0	0.00	0	0	0.00		14	180	1,051,676.10
	รวม	17	3,714	1,113,684.31	2	7	69.76	17	3,714	1,113,684.31	0	0	0.00	1	3	14.28	0.00	17	3,711	1,113,670.03
สบอ. 10 (อุดรธานี)	AO - 1	9	673	6,857.26	0	0	0.00	8	626	6,587.53	0	0	0.00	0	0	0.00		8	626	6,587.53
	AO - 2	11	308	3,536.75	1	1	1.83	10	332	3,734.67	0	0	0.00	0	0	0.00		10	332	3,734.67
	AO - 3	12	8,776	86,745.49	1	74	6,864.98	13	8,777	86,746.30	0	0	0.00	0	0	0.00		13	8,777	86,746.30
	AO - 4	20	22	1,900,946.45	1	1	242,992.13	20	44	1,901,017.45	0	0	0.00	1	1	23,794.63	1.25	19	43	1,877,222.82
	รวม	20	9,779	1,998,085.94	2	76	249,858.94	20	9,779	1,998,085.94	0	0	0.00	1	1	23,794.63	1.19	20	9,778	1,974,291.31
สบอ. 11 (พิษณุโลก)	AO - 1	7	74	595.23	1	8	22.57	7	84	630.30	0	0	0.00	0	0	0.00		7	83	628.85
	AO - 2	8	167	1,208.97	1	11	74.57	8	157	1,173.90	0	0	0.00	1	1	1.45	0.12	8	157	1,173.90
	AO - 3	11	586	96,099.93	1	1	3.14	11	582	96,055.79	0	0	0.00	2	4	50.70	0.05	11	581	96,039.91
	AO - 4	17	71	1,544,811.25	1	3	34.82	18	75	1,544,855.39	0	0	0.00	0	0	0.00		18	75	1,544,855.39
	รวม	23	898	1,642,715.38	2	23	135.10	23	898	1,642,715.38	0	0	0.00	3	5	52.15	0.00	23	896	1,642,698.05
สบอ. 12 (นครสวรรค์)	AO - 1	5	219	1,849.78	0	0	0.00	4	217	1,849.45	0	0	0.00	0	0	0.00		4	217	1,849.45
	AO - 2	4	9	65.95	0	0	0.00	3	7	64.93	0	0	0.00	0	0	0.00		3	7	64.93
	AO - 3	7	1,300	49,005.58	0	0	0.00	7	1,300	49,005.58	0	0	0.00	1	5	132.02	0.27	7	1,295	48,873.56
	AO - 4	12	12	2,080,997.46	0	0	0.00	12	16	2,080,998.80	0	0	0.00	0	0	0.00		12	16	2,080,998.80
	รวม	13	1,540	2,131,918.76	0	0	0.00	13	1,540	2,131,918.76	0	0	0.00	1	5	132.02	0.01	13	1,535	2,131,786.74
สบอ. 13 (แพร่)	AO - 1	2	234	1,232.23	0	0	0.00	2	234	1,232.23	0	0	0.00	0	0	0.00		2	234	1,232.23
	AO - 2	3	96	464.69	1	2	3.70	3	96	464.69	0	0	0.00	1	2	3.70	0.80	3	94	460.99
	AO - 3	1	83	351.12	0	0	0.00	1	83	351.12	0	0	0.00	0	0	0.00		1	83	351.12
	AO - 4	1	43	471.22	0	0	0.00	1	43	471.22	0	0	0.00	0	0	0.00		1	43	471.22
	รวม	4	456	2,519.26	1	2	3.70	4	456	2,519.26	0	0	0.00	1	2	3.70	0.15	4	454	2,515.56

ภาพที่ 58 รายงานผลการการดำเนินการตามแผนปฏิบัติการฯ (Area of Operation) แบบรายวันราย สบอ.

หน่วยงาน	พื้นที่เป้าหมาย ๆ	พื้นที่เป้าหมาย ๆ ต้นต้น			สรุปสถานะพื้นที่เป้าหมาย ๆ ปี 2560			สรุปสถานะพื้นที่เป้าหมาย ๆ ปัจจุบัน			ผลการดำเนินงานวันนี้			ผลการดำเนินงานรวม				คงเหลือ		
		แห่ง	แปลง	ไร่	แห่ง	แปลง	ไร่	แห่ง	แปลง	ไร่	แห่ง	แปลง	ไร่	แห่ง	แปลง	ไร่	คิดเป็น %	แห่ง	แปลง	ไร่
สบบ. 13 สาขาต่างๆ	AO - 1	2	100	784.63	0	0	0.00	2	99	780.81	0	0	0.00	0	0	0.00		2	99	780.81
	AO - 2	2	132	1,862.76	0	0	0.00	2	131	1,861.50	0	0	0.00	0	0	0.00		2	131	1,861.50
	AO - 3	5	1,982	33,205.13	0	0	0.00	5	1,982	33,205.13	0	0	0.00	0	0	0.00		5	1,982	33,205.13
	AO - 4	9	33	460,269.47	0	0	0.00	9	35	460,274.55	0	0	0.00	0	0	0.00		9	35	460,274.55
	รวม	11	2,247	496,122.00	0	0	0.00	11	2,247	496,122.00	0	0	0.00	0	0	0.00		11	2,247	496,122.00
สบบ. 14 (ตาก)	AO - 1	8	111	723.76	1	11	68.59	7	111	706.33	0	0	0.00	1	6	10.91	1.54	7	100	637.74
	AO - 2	6	95	453.82	1	2	8.85	6	53	355.40	0	0	0.00	1	12	75.87	21.35	6	52	348.12
	AO - 3	13	3,451	147,787.30	2	4	230.35	13	3,440	147,490.84	0	0	0.00	2	4	256.30	0.17	13	3,437	147,400.65
	AO - 4	11	515	375,473.67	2	7	177.02	12	568	375,885.98	0	0	0.00	1	1	32.44	0.01	12	562	375,875.07
	รวม	18	4,172	524,438.55	3	24	484.81	18	4,172	524,438.55	0	0	0.00	3	23	375.52	0.07	18	4,151	524,261.58
สบบ. 15 (เชิงทราย)	AO - 1	4	69	770.62	0	0	0.00	3	62	726.05	0	0	0.00	0	0	0.00		3	62	726.05
	AO - 2	4	105	650.98	0	0	0.00	4	32	321.95	0	0	0.00	0	0	0.00		4	32	321.95
	AO - 3	10	1,985	14,774.31	0	0	0.00	10	1,967	14,599.53	0	0	0.00	0	0	0.00		10	1,967	14,599.53
	AO - 4	42	122	2,298,618.53	1	5	40.17	42	220	2,299,166.91	0	0	0.00	1	6	42.17	0.00	42	214	2,299,124.74
	รวม	43	2,281	2,314,814.44	1	5	40.17	43	2,281	2,314,814.44	0	0	0.00	1	6	42.17	0.00	43	2,275	2,314,772.27
สบบ. 16 (เชิงใหม่)	AO - 1	12	359	4,372.25	1	3	19.71	10	365	4,469.10	0	0	0.00	1	16	111.44	2.49	10	362	4,449.39
	AO - 2	13	990	4,882.40	2	2	13.37	13	887	4,317.47	0	0	0.00	1	3	19.71	0.46	13	887	4,317.47
	AO - 3	19	8,330	1,283,575.86	4	2,844	27,297.21	19	8,252	1,283,055.49	0	0	0.00	3	1,394	3,640.01	0.28	19	6,859	1,279,415.65
	AO - 4	14	224	2,555,146.25	2	19	1,595.08	16	399	2,556,134.70	0	0	0.00	0	0	0.00		16	383	2,556,023.26
	รวม	21	9,903	3,847,976.77	5	2,868	28,925.37	21	9,903	3,847,976.77	0	0	0.00	4	1,413	3,771.16	0.10	21	8,491	3,844,205.77
สบบ. 16 สาขาแม่ระเือง	AO - 1	2	3	25.53	1	1	4.34	2	3	25.53	0	0	0.00	0	0	0.00		2	3	25.53
	AO - 2	2	161	925.24	0	0	0.00	2	161	925.24	0	0	0.00	0	0	0.00		2	161	925.24
	AO - 3	9	3,239	191,402.23	4	1,218	9,897.59	9	3,238	191,387.83	0	0	0.00	3	282	2,698.50	1.41	9	2,934	188,478.05
	AO - 4	16	37	710,193.70	0	0	0.00	16	38	710,208.10	0	0	0.00	0	0	0.00		16	38	710,208.10
	รวม	19	3,440	902,546.70	4	1,219	9,901.93	19	3,440	902,546.70	0	0	0.00	3	282	2,698.50	0.30	19	3,136	899,636.92

ภาพที่ 59 รายงานผลการการดำเนินการตามแผนปฏิบัติการฯ (Area of Operation) แบบรายวันราย สบบ.

รายงานผลการดำเนินการตามแผนปฏิบัติการฯ (Area of Operation) | ชั้นคุณภาพลุ่มน้ำ

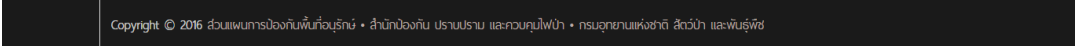
กรมอุทยานแห่งชาติ สัตว์ป่า และพันธุ์พืช

หมวดดัก (6)

พื้นที่เป้าหมาย ๆ	สรุปสถานะพื้นที่เป้าหมาย ๆ ปัจจุบัน	ชั้นคุณภาพลุ่มน้ำ									หมายเหตุ (พื้นที่เป้าหมายที่ตรวจสอบไม่ได้)	
		ชั้น 1			ชั้น 2			ชั้น 3, 4, 5 และอื่น ๆ				
		ทั้งหมด	สิ่งปลูกสร้าง	อื่น ๆ	ทั้งหมด	สิ่งปลูกสร้าง	อื่น ๆ	ทั้งหมด	สิ่งปลูกสร้าง	อื่น ๆ		
P AO - 1		43,983.64	9,127.73	375.83	1,911.23	9,019.80	145.35	2,128.43	16,748.57	479.43	4,048.95	0.00
P AO - 2		84,328.38	11,955.94	630.81	3,822.37	11,487.68	163.87	2,031.93	28,554.17	6,058.71	21,982.39	0.00
P AO - 3		3,864,606.52	141,830.58	1,623.94	293,290.68	191,989.85	754.06	1,044,079.32	15,202,494.06	11,754.23	489,078.28	0.00
P AO - 4		28,985,677.33	28,074.88	198.02	228,983.28	6,533.75	42.87	2,950.38	14,480.94	286.00	28,466.35	28.678,832.08
รวม		32,376,616.08	390,628.13	2,748.41	527,906.46	179,000.89	1,066.46	1,051,668.04	15,776,257.74	18,528.37	593,488.90	28,678,832.08
พื้นที่เป้าหมาย ๆ	สรุปสถานะพื้นที่เป้าหมาย ๆ ปัจจุบัน	ชั้นคุณภาพลุ่มน้ำ									หมายเหตุ (พื้นที่เป้าหมายที่ตรวจสอบไม่ได้)	
		ชั้น 1			ชั้น 2			ชั้น 3, 4, 5 และอื่น ๆ				
		ทั้งหมด	สิ่งปลูกสร้าง	อื่น ๆ	ทั้งหมด	สิ่งปลูกสร้าง	อื่น ๆ	ทั้งหมด	สิ่งปลูกสร้าง	อื่น ๆ		
พื้นที่เป้าหมายต่าง ๆ		0.00	0.00	0.00	0.00	0.00	0.00	0.00	0.00	0.00	0.00	0.00
พื้นที่เป้าหมายต่าง ๆ		0.00	0.00	0.00	0.00	0.00	0.00	0.00	0.00	0.00	0.00	0.00

ภาพที่ 60 รายงานผลการการดำเนินการตามแผนปฏิบัติการฯ (Area of Operation) ชั้นคุณภาพลุ่มน้ำ

4. (D) **แถบล่างของเว็บไซต์ (Footer)** คือส่วนล่างสุดของหน้าเว็บไซต์ ไว้สำหรับเก็บลิงค์เว็บไซต์หลักของหน่วยงาน (ส่วนแผนการป้องกันพื้นที่อนุรักษ์/สำนักป้องกัน ปราบปราม และควบคุม ไฟป่า/กรมอุทยานแห่งชาติ สัตว์ป่า และพันธุ์พืช) และเป็นลิขสิทธิ์งานของผู้พัฒนาเว็บไซต์โดยถูกต้องตามกฎหมาย



Copyright © 2016 ส่วนแผนการป้องกันพื้นที่อนุรักษ์ • สำนักป้องกัน ปราบปราม และควบคุมไฟป่า • กรมอุทยานแห่งชาติ สัตว์ป่า และพันธุ์พืช

ภาพที่ 61 แสดงแถบล่างสุดของเว็บไซต์ (Footer)

Area of Operation Management System

กรมอุทยานแห่งชาติ สัตว์ป่า และพันธุ์พืช
สำนักป้องกันปราบปราม และควบคุมไฟป่า
ส่วนแผนการป้องกันพื้นที่อนุรักษ์
61 ถ.พหลโยธิน แขวงลาดยาว
เขตจตุจักร กรุงเทพมหานคร 10900
โทรศัพท์ : 02-5798892 (1321,1322,1324)
Fax : 02-5798892
e-mail : samnakpongkan_ao_report@hotmail.com /
samnakpongkan2_ao@hotmail.com